

BADAN PERTANAHAN NASIONAL



SERTIPIKAT

(TANDA BUKTI HAK)

HAK PAKAI NO. 10

Kelurahan Kertek Kecamatan Kertek
(Jl.Parakan Kertek)
Eks. Puskesmas Kertek

**KANTOR PERTANAHAN
KABUPATEN/KOTAMADYA**


W O N O S O B O .

380/90.

AA 017683

11	·	25	·	08	·	03	·	4	·	00010
----	---	----	---	----	---	----	---	---	---	-------

BADAN PERTANAHAN NASIONAL



BUKU TANAH

HAK : PAKAI. No. 10



PROPINSI :
KABUPATEN/KOTAMADYA :
KECAMATAN :
D E S A / K E L U R A H A N :

**KANTOR PERTANAHAN
 KABUPATEN/KOTAMADYA**

WONOSOBO.

DAFTAR ISI 208
 No. 046 / BPN / 1990.

DAFTAR ISI 307
 No. 2290 / BPN / A / 1990.

11.25.08.03.A.00010

PENDAFTARAN - PERTAMA

Halaman :

<p>a) HAK : PAKAI. No. : 10. Desa : KERTEK.</p>	<p>f) NAMA PEMEGANG HAK PEMERINTAH KABUPATEN DAERAH TINGKAT II WONOSOBO.</p>
<p>b) NAMA JALAN/PERSIL Jl. Parakan - PUSKESMAS.</p>	
<p>c) ASAL PERSIL</p> <ol style="list-style-type: none"> Konversi Pemberian hak Bekas Hak yasan. Pemisahan Penggabungan 	<p>g) PEMBUKUAN Wonosobo, Tgl. 27-10-1990 Kepala Kantor Pertanahan Kabupaten/Kotamadya WONOSOBO. ttd. Drs. DARMANTO. NIP 010 054 342.</p>
<p>d) SURAT KEPUTUSAN Kepala Kantor Wilayah Badan Pertanahan Nasional Propinsi Jawa - Tengah. NO.SK.DA.II/HP/106/1/4413/90 Tgl. 20 - 4 - 1990.</p> <p>Uang pemasukan/biaya administrasi Rp.15,000,- Lamanya hak berlaku — Berakhirnya hak Tgl. —</p>	<p>h) PENERBITAN SERTIPIKAT Wonosobo, Tgl. 29. 10. 1990 Kepala Kantor Pertanahan Kabupaten/Kotamadya WONOSOBO. Drs. DARMANTO. NIP 010 054 342.</p>
<p>e) SURAT UKUR GAMBAR SITUASI Tgl. : 23.10.1990 No. : 942/BPM/1990 Luas : ± 382.M2.</p>	<p>i) PENUNJUK</p>



11.25.08.03.4.00010.

Nomor hak : P.10

SURAT UKUR
GAMBAR SITUASI

Nomor : 942/BPN /19.90

SEBIDANG TANAH TERLETAK DALAM

Propinsi : Jawa Tengah

Kabupaten/Kotamadya : Wonosobo

Kecamatan : Kertek

Desa/Kelurahan : Kertek

Peta :


Lembar : Kotak : Nomor Pendaftaran :

Keadaan Tanah :

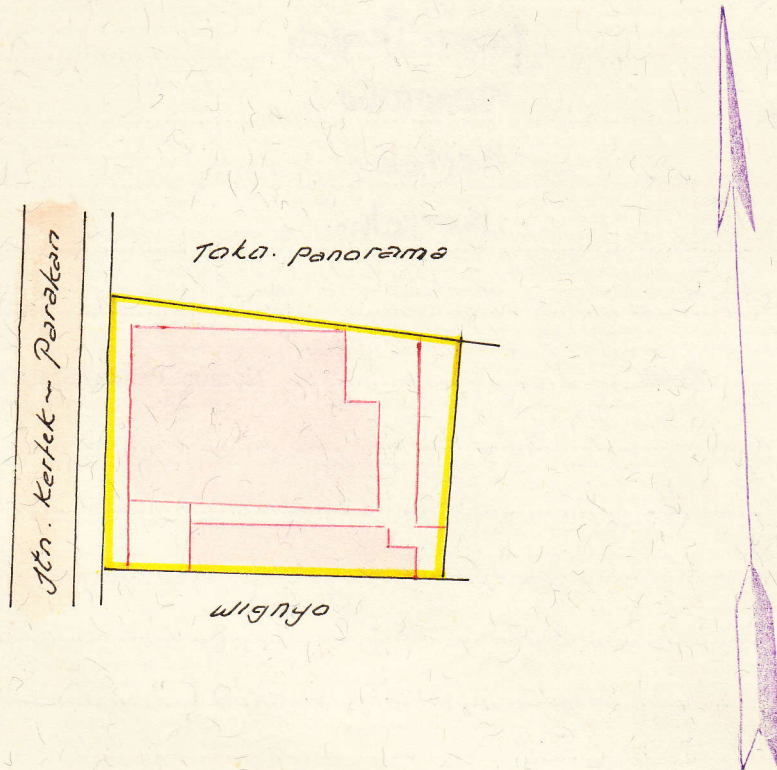
Tanda tanda batas :

Luas : ± 382 M2. (Tiga ratus delapan puluh dua meter persegi)

Penunjukan dan penetapan batas :



PERBANDINGAN 1 : 500



PENJELASAN : batas tanah ini

