

BADAN PERTANAHAN NASIONAL REPUBLIC INDONESIA



SERTIPIKAT (TANDA BUKTI HAK)

Hak Pakai No. 97
Jl. Sindoro 2-4 Wonosobo
Komplek Kantor Sekretariat Daerah
Kabupaten Wonosobo

WONOSOBO

**KANTOR PERTANAHAN
KABUPATEN / KOTA**

WONOSOBO

11 • 25 • 09 • 20 • 4 • 00097

BADAN PERTANAHAN NASIONAL REPUBLIK INDONESIA



BPN RI

SERTIPIKAT

HAK : **PAKAI** No. **00097**

PROVINSI : **JAWA - TENGAH**

KABUPATEN / KOTA : **WONOSOBO**

KECAMATAN : **WONOSOBO**

DESA / KELURAHAN : **WONOSOBO TIMUR**

KANTOR PERTANAHAN
KABUPATEN / KOTA
WONOSOBO


DAFTAR ISIAN 307
No. **14619/BPN/2010**

DAFTAR ISIAN 208
No. **8217/BPN/2010**

1	1	•	2	5	•	0	9	•	2	0	•	1	•	0	0	0	9	7
---	---	---	---	---	---	---	---	---	---	---	---	---	---	---	---	---	---	---

PENDAFTARAN - PERTAMA

Halaman :

<p>a) HAK : PAKAI No. : 00097 Desa/ Kel. : WONOSOBO TIMUR Tgl. berakhirnya hak : Untuk jangka waktu selama dipergunakan</p>	<p>f) NAMA PEMEGANG HAK FEMERINTAH KABUPATEN WONOSOBO Tanggal lahir / akta pendirian</p>
<p>b) NIB 11.25.09.20.00208 Letak Tanah WONOSOBO TIMUR</p>	
<p>c) ASAL HAK 1. Konversi 2. Pemberian hak PAKAI 35 3. Pemecahan / Pemisahan / Penggabungan bidang</p>	<p>g) PEMBUKUAN Wonosobo 15 - 10 - 2010 Kepala Kantor Pertanahan Kabupaten / Kota Wonosobo BPNRI ttd</p>
<p>d) DASAR PENDAFTARAN 1. Daftar Isian 202 Tgl. No.</p>	<p>TULUSWATI, SH NIP 19631119 199003 2 001</p>
<p>2. Surat Keputusan Kakanwil EPN Prop Jateng Tgl. 17-06-2010 No. 109/HP/BPN.33/2010 3. Permohonan Pemecahan / Pemisahan / Penggabungan bidang Tgl. No.</p>	<p>h) PENERBITAN SERTIPIKAT Wonosobo 15 - 10 - 2010 Kepala Kantor Pertanahan Kabupaten / Kota Wonosobo</p>
<p>e) SURAT UKUR Tgl. 31-08-2010 No. 00229/Wonosobo Timur/2010 Luas. 17.716 m²</p>	<p> TULUSWATI, SH NIP 19631119 199003 2 001</p>
<p>i) PENUNJUK Digunakan untuk Koppel Kantor Setda</p>	

11.25.09.20.1.00097.

NIB : 11.25.09.20.00208

SURAT UKUR

Nomor : 00229/Wonosobo Timur/2010

SEBIDANG TANAH TERLETAK DALAM

Provinsi : Jawa Tengah
Kabupaten / Kota : Wonosobo
Kecamatan : Wonosobo
Desa / Kelurahan : Wonosobo Timur
Peta : Pendaftaran Nomor Peta Pendaftaran : 49.1-36.068-06-6
Lembar : Kotak : B3


Keadaan Tanah : Sebidang tanah di atasnya berdiri bangunan kantor.

Tanda-tanda batas : Telah terpasang sesuai dengan Peraturan Pemerintah Nomor 24 Tahun 1997 jo Peraturan Menteri Negara Agraria/ Kepala Badan Pertanahan Nasional Nomor 3 Tahun 1997 Pasal 22 Ayat 1.

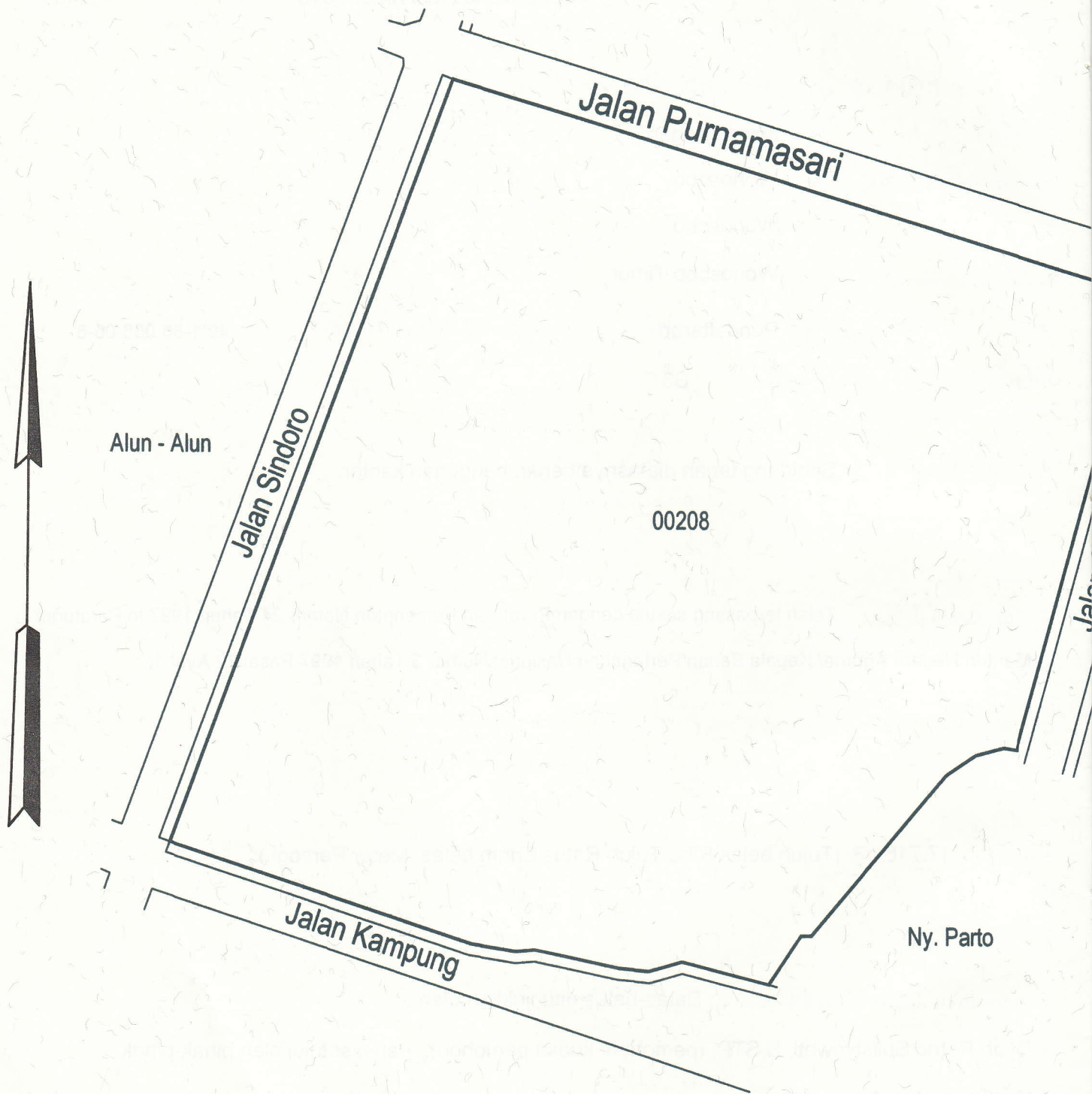
Luas : 17.716 m². (Tujuh belas Ribu Tujuh Ratus Enam belas Meter Persegi.)

Penunjukan dan penetapan batas : Batas-batas ditunjukkan oleh :
Dyah Retno Sulistyowati, S.STP. (pemohon/ kuasa pemohon), dan disetujui oleh pihak-pihak berbatasan.

Ditetapkan dan diukur oleh Sudyono, S.Si.T. dan Sunaryo, S.H.



SKALA 1 : 1000



PENJELASAN : batas tanah ini

