


1980/10

BADAN PERTANAHAN NASIONAL REPUBLIK INDONESIA



SERTIPIKAT (TANDA BUKTI HAK)

HAK PAKAI NO. 41
Kp. Sidojoyo Kelurahan Pagerkukuh
Kabupaten Wonosobo
Rumah Dinas Sidojoyo Pagerkukuh
(Ex. Rumah Dinas Departemen
Penerangan)

**KANTOR PERTANAHAN
KABUPATEN / KOTA**

WONOSOBO

11	•	25	•	09	•	08	•	4	•	00041
----	---	----	---	----	---	----	---	---	---	-------

BADAN PERTANAHAN NASIONAL REPUBLIK INDONESIA



BPN RI

SERTIPIKAT

HAK :

PAKAWAN

No. 00041

PROVINSI

JAWA TENGAH

KABUPATEN / KOTA

WONOSOBO

KECAMATAN

WONOSOBO

DESA / KELURAHAN

PAGERKUKUH

DAFTAR ISI AN 307

No. 5424 / BPN / 2010

DAFTAR ISI AN 208

No. 3167 / BPN / 2010

KANTOR PERTANAHAN

KABUPATEN / KOTA

WONOSOBO

11 • 25 • 09 • 08 • 4 • 00041

PENDAFTARAN - PERTAMA

Halaman :

<p>a) HAK : PAKAI No. : 00041 Desa / Kel. : PAGERKUKUH Tgl. berakhirnya hak : Untuk jangka waktu selama dipergunakan</p>	<p>f) NAMA PEMEGANG HAK PEMERINTAH KABUPATEN WONOSOBO Tanggal lahir / akta pendirian</p>
<p>b) NIB 11.25.09.08.00590 Letak Tanah PAGERKUKUH</p>	<p>g) PEMBUKUAN Wonosobo 10 - 6 - 2010 Kepala Kantor Pertanahan Kabupaten / Kota Wonosobo BPNT ttd.</p>
<p>c) ASAL HAK 1. Konversi 2. Pemberian hak PAKAI 3. Pemecahan / Pemisahan / Penggabungan bidang</p>	<p>d) DASAR PENDAFTARAN 1. Daftar Isian 202 Tgl. 16-03-2010 No. 16-530.2-11.25-2010 2. Surat Keputusan Kakatah Kab. Wonosobo Tgl. 25-03-2010 16-530.2-11.25-2010 3. Permohonan Pemecahan / Pemisahan / Penggabungan bidang Tgl. No.</p>
<p>e) SURAT UKUR Tgl. 20-04-2010 No. 11-25-09-08-00590 Luas. 522/Pagerkukuh/2010 181 m²</p>	<p>h) PENERBITAN SERTIPIKAT Kepala Kantor Pertanahan Kabupaten / Kota Wonosobo  NIP 19631119 199003 2 001</p>
<p>i) PENUNJUK Digunakan untuk Rumah Dinas</p>	

BH 418900

DAFTAR ISIAN 207

11.25.09.08.4.00041

NIB : 11.25.06.18.00590
11.25.09.08.00590

SURAT UKUR

Nomor : 522 / Pagerkukuh / 2010

SEBIDANG TANAH TERLETAK DALAM

Provinsi : Jawa Tengah
Kabupaten / Kota : Wonosobo
Kecamatan : Pagerkukuh Wonosobo
Desa / Kelurahan : Wonosobo Pagerkukuh

Peta : Pendaftaran Nomor Peta Pendaftaran : 49.1-37.068-07-2

Lembar : Kotak : C.5 **BPN RI**


Keadaan Tanah : Sebidang tanah pekarangan diatasnya berdiri bangunan rumah

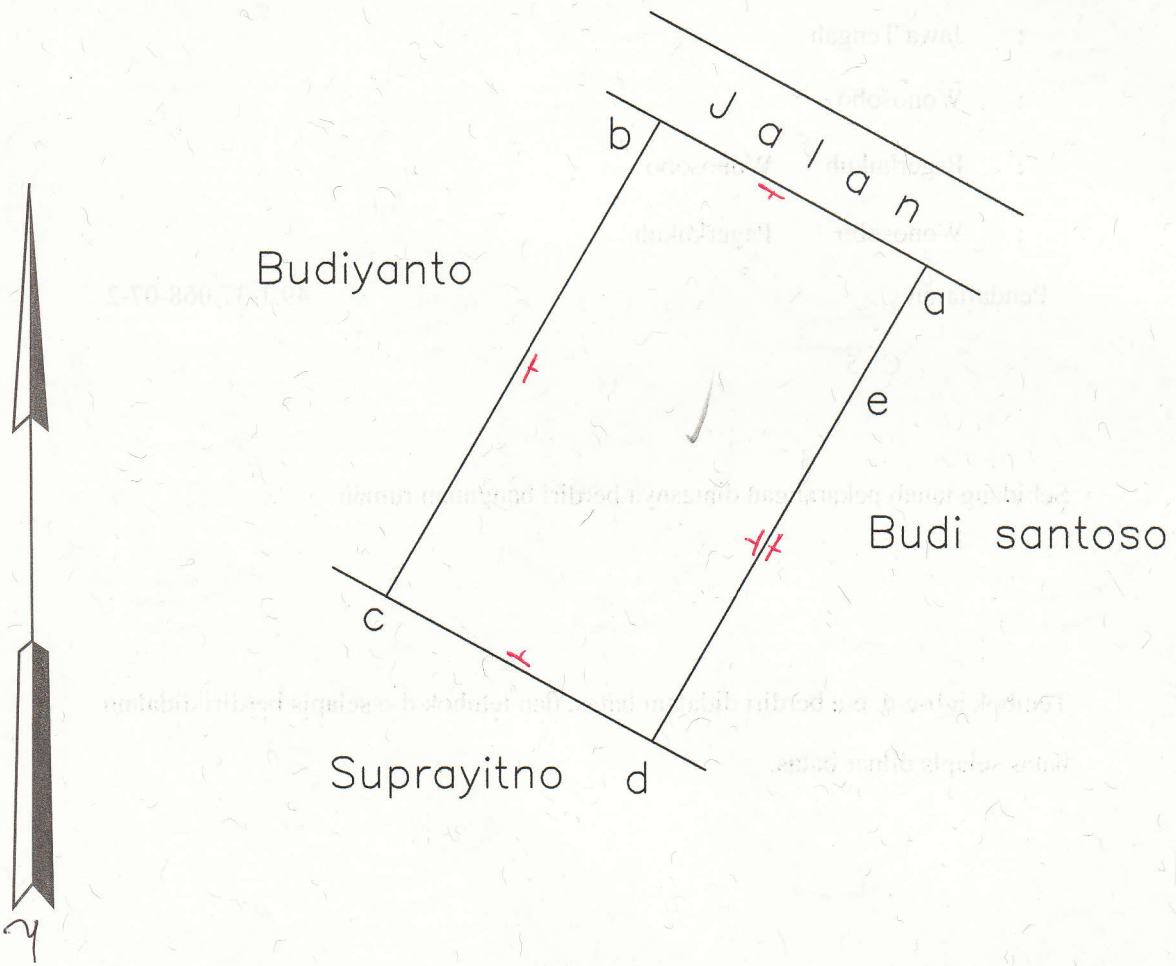
Tanda-tanda batas : Tembok a-b-c-d, e-a berdiri didalam batas, dan tembok d-e selapis berdiri didalam batas selapis diluar batas.

Luas : 181 M2 (Seratus delapan puluh satu meter persegi)

Penunjukan dan penetapan batas : Batas-batas ditunjukkan oleh Sholeh (pemohon/kuasa pemohon) dan disetujui oleh pihak-pihak berbatasan.

Ditetapkan dan diukur oleh





PENJELASAN : batas tanah ini

