

BADAN PERTANAHAN NASIONAL REPUBLIK INDONESIA



SERTIPIKAT (TANDA BUKTI HAK)

Hak Pakai No. 98
Jl. Merdeka no. 1 Wonosobo
Komplek Rumah Dinas Bupati Wonosobo
(Pendopo, Rumah Dinas Bupati, Kantor
Satpol PP, Bag. Humas setda, kantor
kesbangpolinmas)

**KANTOR PERTANAHAN
KABUPATEN / KOTA**

WONOSOBO

11 • 25 • 09 • 20 • 4 • 00098

BADAN PERTANAHAN NASIONAL REPUBLIK INDONESIA



BPN RI

SERTIPIKAT

HAK : PAKAI No. 00098

PROVINSI : JAWA - TENGAH
KABUPATEN / ~~KOTA~~ : WONOSOBO
KECAMATAN : WONOSOBO
DESA / KELURAHAN : WONOSOBO TIMUK

KANTOR PERTANAHAN
KABUPATEN / ~~KOTA~~
WONOSOBO


DAFTAR ISIAN 307
No. 4436 / BPN / 2011
DAFTAR ISIAN 208
No. 2712 / BPN / 2011

11 • 25 • 09 • 20 • 4 • 00098

PENDAFTARAN - PERTAMA

Halaman :

| | |
|---|---|
| <p>a) HAK : PAKAI No. : 00098 Desa / Kel. : WONOSOBO TIMUR Tgl. berakhirnya hak : Untuk jangka waktu selama dipergunakan</p> | <p>f) NAMA PEMEGANG HAK PEMERINTAH KABUPATEN WONOSOBO Tanggal lahir / akta pendirian</p> |
| <p>b) NIB 11.25.09.20.00263 Letak Tanah WONOSOBO TIMUR</p> | |
| <p>c) ASAL HAK 1. Konversi 2. Pemberian hak PAKAI 3. Pemecahan / Pemisahan / Penggabungan bidang</p> | <p>g) PEMBUKUAN Wonosobo / 2-5-2011 Kepala Kantor Pertanahan Kabupaten / Kota Wonosobo ttd</p> |
| <p>d) DASAR PENDAFTARAN 1. Daftar Isian 202 Tgl. No. 2. Surat Keputusan PAKAI WILKPN Prop Jateng Tgl. 07-01-2011 No. 36/HIP/BPN.13/2011 3. Permohonan Pemecahan / Pemisahan / Penggabungan bidang Tgl. No.</p> | <p>NIP 19631119 199003 2 001 TULUSWATI, SH</p> |
| <p>e) SURAT UKUR Tgl. 07-04-2011 No. 00013/Wonosobo Timur/2011 Luas. 46,074 m²</p> | <p>h) PENERBITAN SERTIPIKAT Wonosobo / 2-5-2011 Kepala Kantor Pertanahan Kabupaten / Kota Wonosobo ttd</p> |
| <p>i) PENUNJUK Digunakan untuk Komplek Pendopo dan Rumah Dinas Bupati</p> | <p>NIP 19631119 199003 2 001 TULUSWATI, SH</p> |



BJ 296017

DAFTAR ISIAN 207

11.25.09.20.4.00098

NIB : 11.25.09.20.00263

SURAT UKUR

Nomor : 00013/Wonosobo Timur/2011

SEBIDANG TANAH TERLETAK DALAM

Provinsi : Jawa Tengah

Kabupaten / Kota : Wonosobo

Kecamatan : Wonosobo

Desa / Kelurahan : Wonosobo Timur

Peta : Pendaftaran Nomor Peta Pendaftaran : 49.1-36.068-06-9


Lembar : Kotak : B1

Keadaan Tanah : Sebidang tanah perumahan di atasnya berdiri bangunan Komplek Pendopo

dan Rumah Dinas Bupati

Tanda-tanda batas : Telah terpasang sesuai dengan Peraturan Pemerintah Nomor 24 Tahun 1997 jo Peraturan

Menteri Negara Agraria/ Kepala Badan Pertanahan Nasional Nomor 3 Tahun 1997 Pasal 22 Ayat 1.

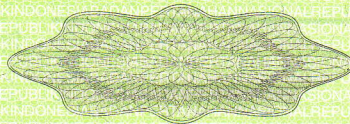


Luas : 46.074 m². (Empat Puluh Enam Ribu Tujuh Puluh Empat Meter Persegi.)

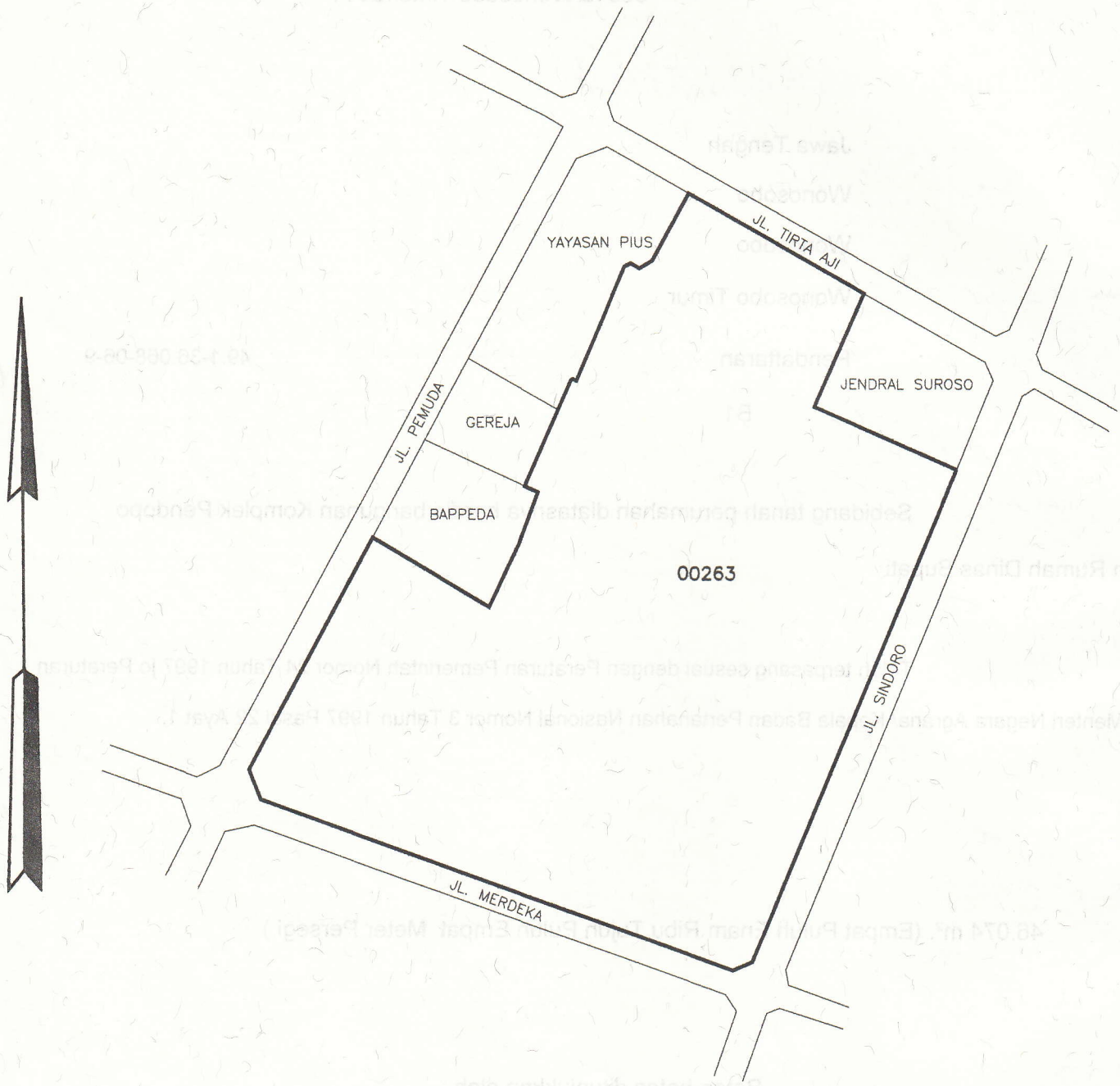
Penunjukan dan penetapan batas : Batas-batas ditunjukkan oleh :

DYAH RETNO SULISTYOWATI (pemohon/ kuasa pemohon) dan disetujui oleh pihak-pihak berbatasan.

Ditetapkan dan diukur oleh



SKALA 1 : 2500



PENJELASAN : _____ batas tanah ini

