

BADAN PERTANAHAN NASIONAL REPUBLIC INDONESIA




SERTIPIKAT (TANDA BUKTI HAK)

KANTOR PERTANAHAN
KABUPATEN / KOTA

WONOSOBO

1 1 • 2 5 • 0 9 • 2 0 • 4 • 0 0 1 0 4

BADAN PERTANAHAN NASIONAL REPUBLIC INDONESIA



BPN RI

SERTIPIKAT

HAK

PAKAI

No. **00104**

PROVINSI

JAWA TENGAH

KABUPATEN / KOTA

WONOSOBO

KECAMATAN

WONOSOBO

DESA / KELURAHAN

WONOSOBO TIMUR

KANTOR PERTANAHAN

KABUPATEN / KOTA

WONOSOBO

DAFTAR ISIAN 307

No. **6310** /BPN /17

DAFTAR ISIAN 208

No. **2784** /BPN /17

11 • 25 • 09 • 20 • 4 • 00104

PENDAFTARAN - PERTAMA

Halaman

<p>a) HAK PAKAI No. 00104 Desa/ Kel. WONOSOBO TIMUR Tgl. berakhirnya hak Untuk jangka waktu selama dipergunakan</p>	<p>d) NAMA PEMEGANG HAK PEMERINTAH KABUPATEN WONOSOBO Tanggal lahir / akta pendirian</p>
<p>b) NIB 11.25.09.20.01355 Letak Tanah WONOSOBO TIMUR</p>	<p>g) PEMBUKUAN Wonosobo, 27 - 04 - 2017 Kepala Kantor Pertanahan Kabupaten / Kota Wonosobo</p>
<p>c) ASAL HAK 1. Konversi Pemberian hak dari Tanah Negara sebagian bekas HGB No.211/Wonosobo. 3. Pemecahan / Pemisahan / Penggabungan bidang</p>	<p>BPN RI SEPYO ACHANTO, S.H, M.H NIP 19671012 199003 1 003 h) PENERBITAN SERTIPIKAT Wonosobo, 27 - 04 - 2017 Kepala Kantor Pertanahan Kabupaten / Kota Wonosobo</p>
<p>d) DASAR PENDAFTARAN 1. Daftar Isian 202 Tgl. No. 2. Surat Keputusan Kakantah Tgl. 25-11-2016 Kab. Wonosobo No. 64/HP/BPN-00.00/2016 3. Pemohonan Pemecahan / Pemisahan / Penggabungan bidang Tgl. No.</p>	<p>SEPYO ACHANTO, S.H, M.H NIP 19671012 199003 1 003</p>
<p>e) SURAT UKUR Tgl. 14-11-2016 No. 00292/Wonosobo Timur/2016 Luas. 1055 M²</p>	<p>SEPYO ACHANTO, S.H, M.H NIP 19671012 199003 1 003</p>
<p>i) PENUNJUK - Dipergunakan untuk Taman Selomanik. - Hak Pakai ini tidak boleh dipergunakan untuk tujuan lain / dialihkan haknya tanpa persetujuan tertulis dari Kepala Kantor Pertanahan Wonosobo.</p>	



BU 076665

DAFTAR ISIAN 207

1	1	.	2	5	.	0	9	.	2	0	.	4	.	0	0	1	0	4
---	---	---	---	---	---	---	---	---	---	---	---	---	---	---	---	---	---	---

NIB : 11250920.01355

SURAT UKUR

00292/Wonosobo Timur/2016

Nomor :

SEBIDANG TANAH TERLETAK DALAM

Provinsi : Jawa Tengah

Kabupaten / Kota : Wonosobo

Kecamatan : Wonosobo

Desa / Kelurahan : Wonosobo Timur

Peta : Pendaftaran Nomor Peta Pendaftaran : 49.1- 36.068-10-3

Lembar : Kotak : B1

Keadaan Tanah : Sebidang tanah perumahan di atasnya berdiri bangunan.

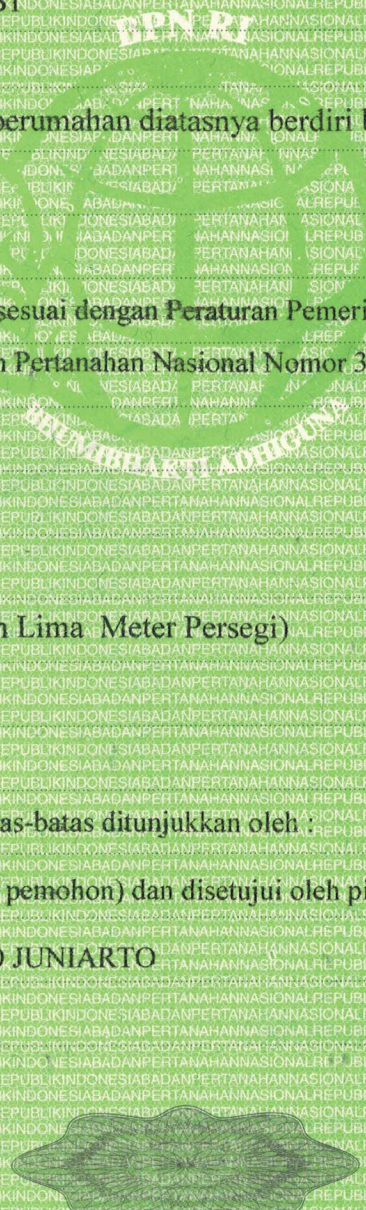
Tanda-tanda batas : Telah terpasang sesuai dengan Peraturan Pemerintah Nomor 24 Tahun 1997 jo Peraturan Menteri Negara Agraria/ Kepala Badan Pertanahan Nasional Nomor 3 Tahun 1997 Pasal 22 Ayat 1.

Luas : 1055 m2 (Seribu Lima Puluh Lima Meter Persegi)


Penunjukan dan penetapan batas : Batas-batas ditunjukkan oleh :

RINO AYATI, SE (pemohon/ kuasa pemohon) dan disetujui oleh pihak-pihak berbatasan.

Ditetapkan dan diukur oleh WIDODO JUNIARTO



SKALA 1 : 500



Pemkab Wonosobo
(Pesanggrahan Selomanik)



Koordinat titik tengah : 244640,687002

PENJELASAN : batas tanah ini

