

# BADAN PERTANAHAN NASIONAL REPUBLIK INDONESIA



## SERTIPIKAT (TANDA BUKTI HAK)




**KANTOR PERTANAHAN  
KABUPATEN / KOTA**

**WONOSOBO**

11 • 25 • 09 • 04 • 4 • 00084.

# BADAN PERTANAHAN NASIONAL REPUBLIK INDONESIA



BPN RI

## SERTIPIKAT

HAK : PAKAI No. 00084

PROVINSI : JAWA - TENGAH  
KABUPATEN / KOTA : WONOSOBO  
KECAMATAN : WONOSOBO  
~~DESA~~ / KELURAHAN : JARAKSARI

KANTOR PERTANAHAN  
KABUPATEN / KOTA  
WONOSOBO

DAFTAR ISIAN 307  
No. 2223 / BPN / 2011  
DAFTAR ISIAN 208  
No. 1371 / BPN / 2011

11 • 25 • 09 • 04 • 1 • 00084

# PENDAFTARAN - PERTAMA

Halaman :

<p>a) <b>HAK : PAKAI</b>                  No. : <b>00084</b>                  Desa / Kel. : <b>JARAKSARI</b>                  Tgl. berakhirnya hak :                  Untuk jangka waktu selama dipergunakan</p>	<p>f) <b>NAMA PEMEGANG HAK</b>  <b>PEMERINTAH KABUPATEN WONOSOBO</b>                  Tanggal lahir / akta pendirian</p>
<p>b) <b>NIB 11.25.09.04.02201</b>                  Letak Tanah  <b>JARAKSARI</b></p>	<p>g) <b>PEMBUKUAN</b>                  Wonosobo  <b>8 - 3 - 2011</b>                  Kepala Kantor Pertanahan                  Kabupaten / Kota  <b>Wonosobo</b>                  ttd</p>
<p>c) <b>ASAL HAK</b>                  1. <b>Konversi</b>                  2. <b>Pemberian hak PAKAI</b>                  3. <b>Pemecahan / Pemisahan / Penggabungan bidang</b></p>	<p><b>BPN RI</b>  <b>TULUSWATI, SH</b>                  NIP <b>19631119 199003 2 001</b></p>
<p>d) <b>DASAR PENDAFTARAN</b>                  1. <b>Daftar Isian 202</b>                  Tgl.                  No.                  2. <b>Surat Keputusan</b> <b>Kakentah Kab Wonosobo</b>                  Tgl. <b>31-01-2011</b>                  No. <b>3-530.1-11.25-2011</b>                  3. <b>Permohonan Pemecahan / Pemisahan / Penggabungan bidang</b>                  Tgl.                  No.</p>	<p>h) <b>PENERBITAN SERTIPIKAT</b>                  Wonosobo  <b>8 - 3 - 2011</b>                  Kepala Kantor Pertanahan                  Kabupaten / Kota  <b>Wonosobo</b>                  ttd</p>
<p>e) <b>SURAT UKUR</b>                  Tgl. <b>09-02-2011</b>                  No. <b>00018/Jaraksari/2011</b>                  Luas. <b>253 m<sup>2</sup></b></p>	<p><b>REPUBLIC OF INDONESIA</b>  <b>KEP. PERTANAHAN NASIONAL</b>  <b>WONOSOBO</b>  <b>TULUSWATI, SH</b>                  NIP <b>19631119 199003 2 001</b></p>
<p>i) <b>PENUNJUK</b>                  Digunakan untuk Gedung Kantor</p>	

BJ 295689

DAFTAR ISI AN 207

11.25.09.04.1.00084

NIB : 11.25.09.04.02201

SURAT UKUR

Nomor : 00018/Jaraksari/2011

SEBIDANG TANAH TERLETAK DALAM

Provinsi : Jawa Tengah
Kabupaten / Kota : Wonosobo
Kecamatan : Wonosobo
Desa / Kelurahan : Jaraksari
Peta : Pendaftaran Nomor Peta Pendaftaran : 49.1-36.068-02-5
Lembar : Kotak : B2

Keadaan Tanah : Sebidang tanah pekarangan di atasnya berdiri bangunan


Tanda-tanda batas : Telah terpasang sesuai dengan Peraturan Pemerintah Nomor 24 Tahun 1997 jo Peraturan Menteri Negara Agraria/ Kepala Badan Pertanahan Nasional Nomor 3 Tahun 1997 Pasal 22 Ayat 1.

Luas : 255 m². (Dua Ratus Lima Puluh Lima Meter Persegi)

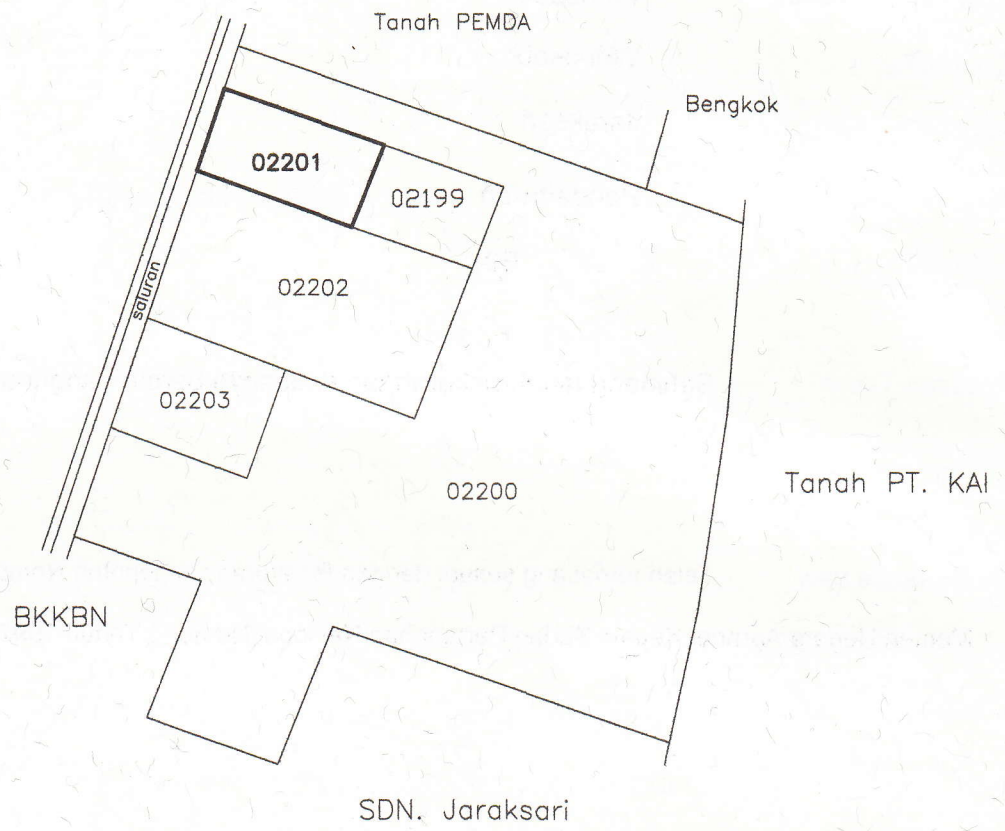
Penunjukan dan penetapan batas : Batas-batas ditunjukkan oleh :

DYAH RETNO SULISTYOWATI, (pemohon/ kuasa pemohon), dan disetujui oleh pihak-pihak berbatasan.

Ditetapkan dan diukur oleh



SKALA 1 : ..... 1000



PENJELASAN : ..... batas tanah ini

