


BADAN PERTANAHAN NASIONAL REPUBLIK INDONESIA



SERTIPIKAT (TANDA BUKTI HAK)



HAK PAKAI NO. 88
Jl. Sabuk Alu No.35 Wonosobo
Kantor Dinas Sosial Kabupaten
Wonosobo

KANTOR PERTANAHAN
KABUPATEN / ~~KOTA~~

WONOSOBO

11 • 25 • 09 • 20 • 4 • 00088

BADAN PERTANAHAN NASIONAL REPUBLIK INDONESIA



SERTIPIKAT

HAK : **PAKAI** No. **00088**

PROVINSI : **JAWA TENGAH**

KABUPATEN / ~~KOTA~~ : **WONOSOBO**

KECAMATAN : **WONOSOBO**

~~DESA~~ / KELURAHAN : **WONOSOBO TIMUR**

KANTOR PERTANAHAN
KABUPATEN / ~~KOTA~~

WONOSOBO

DAFTAR ISIAN 307
No. **1407/BPN/2010**


DAFTAR ISIAN 208
No. **696/BPN/2010**

11 • 25 • 09 • 20 • 1 • 00088

PENDAFTARAN - PERTAMA

Halaman :

<p>a) HAK : PAKAI No. : 00088 Desa / Kel. WONOSOBO TIMUR Tgl. berakhirnya hak :</p>	<p>f) NAMA PEMEGANG HAK PEMERINTAH KABUPATEN WONOSOBO</p> <p>Tanggal lahir / akta pendirian</p>
<p>Untuk jangka waktu selama dipergunakan b) NIB 11.25.09.20.00190 Letak Tanah WONOSOBO TIMUR</p>	<p>g) PEMBUKUAN Wonosobo 8 - 2 - 2010 Kepala Kantor Pertanahan Kabupaten / Kota Wonosobo ttd</p>
<p>c) ASAL HAK 1. Konversi 2. Pemberian hak PAKAI 3. Pemecahan / Pemisahan / Penggabungan bidang</p>	<p>h) PENERBITAN SERTIPIKAT Wonosobo 8 - 2 - 2010 Kepala Kantor Pertanahan Kabupaten / Kota Wonosobo</p>
<p>d) DASAR PENDAFTARAN 1. Daftar Isian 202 Tgl. No. 2. Surat Keputusan Kakantah Kab. Wonosobo Tgl. 25-11-2009 No. 8-530.2-11.25-2009 3. Permohonan Pemecahan / Pemisahan / Penggabungan bidang Tgl. No.</p>	<p>TULUSWATI, SH NIP 19631119 199003 2 001</p> <p>TULUSWATI, SH NIP 19631119 199003 2 001</p>
<p>e) SURAT UKUR Tgl. 27-01-2010 No. 191/Wonosobo Timur/2010 Luas. 1.749 m²</p>	<p>i) PENUNJUK Digunakan untuk Kantor Dinas Sosial</p>



11 • 25 • 09 • 20 • 4 • 0008 8

NIB : 11.25.09.20.00190

SURAT UKUR

Nomor : 191 / Wonosobo Timur / 2010

SEBIDANG TANAH TERLETAK DALAM

Provinsi : ; JAWA TENGAH

Kabupaten / Kota : ; WONOSOBO

Kecamatan : ; WONOSOBO

Desa / Kelurahan : ; WONOSOBO TIMUR

Peta : Pendaftaran. Nomor Peta Pendaftaran : 49.1-36.068-06-9

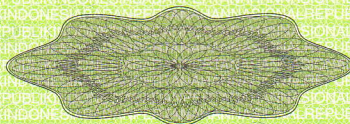
Lembar : Kotak : D - 1.2

Keadaan Tanah : Sebidang tanah pekarangan di atasnya berdiri bangunan rumah.

Tanda-tanda batas : Tembok a-b, d-e berdiri diluar batas, dan tembok b-c berdiri didalam batas.

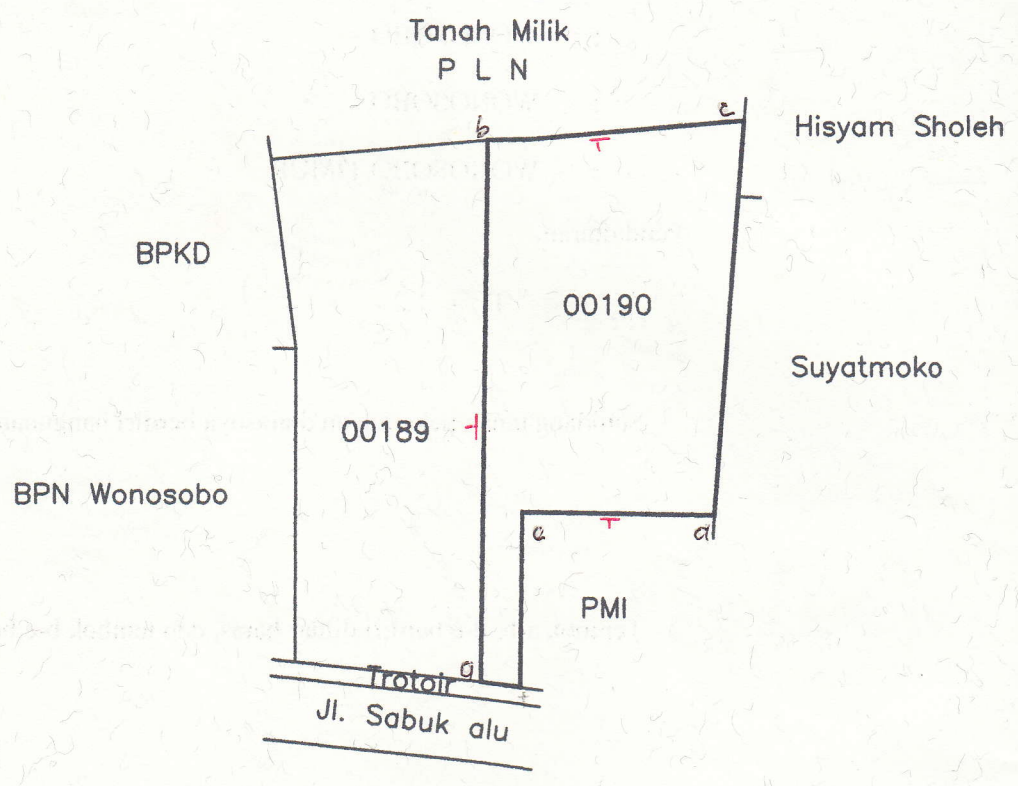
Luas : 1.749 M2. (Seribu tujuh ratus empat puluh sembilan meter persegi).

Penunjukan dan penetapan batas : SOLEH
(Pemilik / Kuasa pemilik)



1000

SKALA 1 :



FENJELASAN : batas tanah ini

