


# KEMENTERIAN AGRARIA DAN TATA RUANG / BADAN PERTANAHAN NASIONAL REPUBLIK INDONESIA



## SERTIPIKAT (TANDA BUKTI HAK)




KANTOR PERTANAHAN  
KABUPATEN / KOTA

WONOSOBO

1 1 • 2 5 • 0 3 • 1 1 • 4 • 0 0 0 8

KEMENTERIAN AGRARIA DAN TATA RUANG /  
BADAN PERTANAHAN NASIONAL  
REPUBLIK INDONESIA



SERTIPIKAT

HAK : PAKAI No. 00008

PROVINSI : JAWA TENGAH

KABUPATEN / KOTA : WONOSOBO

KECAMATAN : SAPURAN

DESA / KELURAHAN : JOLONTORO

KANTOR PERTANAHAN  
KABUPATEN / KOTA  
WONOSOBO

DAFTAR ISIAN 307  
No. 56961 / 2023

DAFTAR ISIAN 208  
No. 27117 / 2023

1 1 • 2 5 • 0 3 • 1 1 • 4 • 0 0 0 0 8

**PENDAFTARAN - PERTAMA**

Halaman :

<p>a) HAK : <b>PAKAI</b></p> <p>No. : <b>00008</b></p> <p>Desa / Kel : <b>JOLONTORO</b></p> <p>Tgl. berakhirnya hak : <b>Untuk jangka waktu selama dipergunakan</b></p>	<p>f) NAMA PEMEGANG HAK</p> <p align="center"><b>PEMERINTAH KABUPATEN WONOSOBO</b></p> <p>Tanggal lahir / akta pendirian</p>
<p>b) NIB <b>11250311.01250</b></p> <p>Letak Tanah <b>JOLONTORO</b></p>	
<p>c) ASAL HAK</p> <p>1. Konversi</p> <p>2. Pemberian Hak dari Tanah Negara Aset Pemerintah Kabupaten Wonosobo</p> <p>3. Pemecahan / Pemisahan / Penggabungan bidang</p>	<p>g) PEMBUKUAN</p> <p align="center"><b>Wonosobo, 21-07-2023</b></p> <p align="center">.....</p> <p align="center">Kepala Kantor Pertanahan Kabupaten / Kota <b>Wonosobo</b></p> <p align="center">.....</p> <p align="center">ttd</p> <p align="center"><b>AGUNG BASUKI, S.ST., M.H.</b></p> <p align="center">NIP <b>19770728 199803 1 005</b></p>
<p>d) DASAR PENDAFTARAN</p> <p>1. Daftar Isian 202</p> <p>Tgl.</p> <p>No.</p> <p>2. Surat Keputusan <b>Kakantah</b></p> <p>Tgl. <b>20/07/2023</b> <b>Kab. Wonosobo</b></p> <p>No. <b>238/HP/BPN-11.25/VII/2023</b></p> <p>3. Permohonan Pemecahan / Pemisahan / Penggabungan bidang</p> <p>Tgl.</p> <p>No.</p>	<p>h) PENERBITAN SERTIPIKAT</p> <p align="center"><b>Wonosobo, 21-07-2023</b></p> <p align="center">.....</p> <p align="center">Kepala Kantor Pertanahan Kabupaten / Kota <b>Wonosobo</b></p> <p align="center">.....</p>  <p align="center"><b>AGUNG BASUKI, S.ST., M.H.</b></p> <p align="center">NIP <b>19770728 199803 1 005</b></p>
<p>e) SURAT UKUR</p> <p>Tgl. <b>21/07/2023</b></p> <p>No. <b>00023/Jolontoro/2023</b></p> <p>Luas : <b>3,787 M<sup>2</sup></b></p>	
<p>i) PENUNJUK</p> <ul style="list-style-type: none"> <li>- Dipergunakan untuk Pasar Hewan.</li> <li>- Hak Pakai ini tidak boleh dipergunakan untuk tujuan lain / dialihkan haknya tanpa persetujuan tertulis dari Kepala Kantor Pertanahan Kabupaten Wonosobo.</li> </ul>	

ABM416914

DAFTAR ISI 207

1 1 • 2 5 • 0 3 • 1 1 • 4 • 0 0 0 0 8

NIB : 11250311.01250

SURAT UKUR

Nomor : 00023/Jolontoro/2023

SEBIDANG TANAH TERLETAK DALAM

Provinsi : JAWA TENGAH

Kabupaten / Kota : WONOSOBO

Kecamatan : SAPURAN

Desa / Kelurahan : JOLONTORO

Peta : Pendaftaran Nomor Peta Pendaftaran : 49.1-37.066-12-1

Lembar : Kotak : B5

Keadaan Tanah : Sebidang tanah pekarangan di atasnya berdiri bangunan.

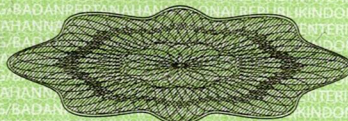
Tanda-tanda batas : Telah terpasang sesuai dengan Peraturan Pemerintah Nomor 24 Tahun 1997 jo Peraturan Menteri Negara Agraria/ Kepala Badan Pertanahan Nasional Nomor 3 Tahun 1997 Pasal 22 Ayat 1.

Luas : 3787 m2 (Tiga Ribu Tujuh Ratus Delapan Puluh Tujuh Meter Persegi)

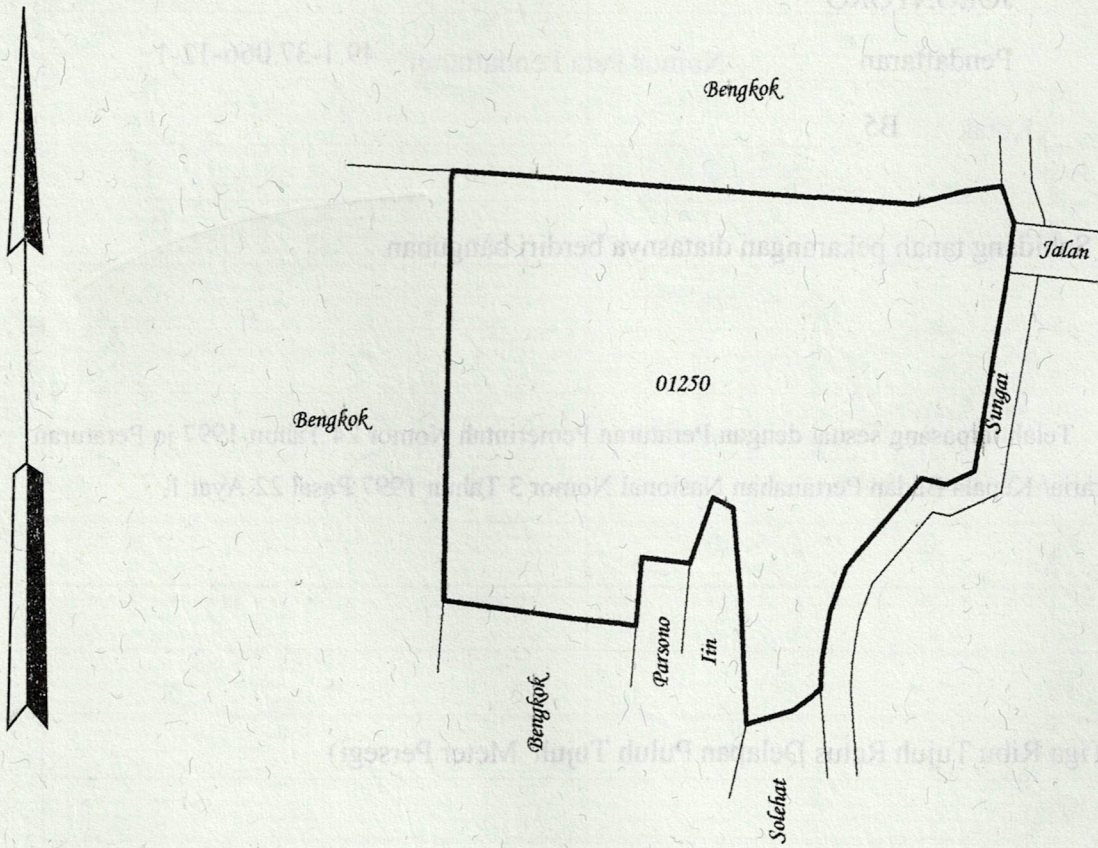
Penunjukan dan penetapan batas : Batas-batas ditunjukkan oleh :

ONE ANDANG WARDOYO (pemohon/ kuasa pemohon) dan disetujui oleh pihak-pihak berbatasan.

Ditetapkan dan diukur oleh Dinta Avrila Pinandita.



SKALA 1 : ..... 1000



Koordinat Titik Tengah :  $X=252695.7447$   $Y=675489.2465$

PENJELASAN : ..... batas tanah ini

