

AAS309622

S. 697

DAFTAR ISIAN 206

D3: 08/12/20 = 8321

D2: 10/11/20 = 99557

# KEMENTERIAN AGRARIA DAN TATA RUANG / BADAN PERTANAHAN NASIONAL REPUBLIK INDONESIA




## SERTIPIKAT (TANDA BUKTI HAK)

KANTOR PERTANAHAN  
KABUPATEN / KOTA

WONOSOBO

1 1 • 2 5 • 0 9 • 0 8 • 4 • 0 0 0 5 2

**KEMENTERIAN AGRARIA DAN TATA RUANG /  
BADAN PERTANAHAN NASIONAL  
REPUBLIK INDONESIA**



**SERTIPIKAT**

**HAK : PAKAI No. 00052**

**PROVINSI : JAWA TENGAH**  
**KABUPATEN / KOTA : WONOSOBO**  
**KECAMATAN : WONOSOBO**  
**DESA / KELURAHAN : PAGERKUKUH**

**KANTOR PERTANAHAN  
KABUPATEN / KOTA  
WONOSOBO**

**DAFTAR ISIAN 307  
No. 73773 / 2020**  
**DAFTAR ISIAN 208  
No. 36654 / 2020**

1 1 • 2 5 • 0 9 • 0 8 • 4 • 0 0 0 5 2

**PENDAFTARAN - PERTAMA**

Halaman :

<p>a) HAK : <b>PAKAI</b>                  No. : <b>00052</b>                  Desa / Kel : <b>PAGERKUKUH</b>                  Tgl. berakhirnya hak :                  Untuk jangka waktu selama dipergunakan</p>	<p>f) NAMA PEMEGANG HAK  <b>PEMERINTAH KABUPATEN WONOSOBO</b>                  Tanggal lahir / akta pendirian</p>
<p>b) NIB <b>11250908.01774</b>                  Letak Tanah  <b>PAGERKUKUH</b></p>	<p>g) PEMBUKUAN  <b>Wonosobo, 15/12/2020</b>                  Kepala Kantor Pertanahan                  Kabupaten / Kota  <b>Wonosobo</b>                  tt.</p>
<p>c) ASAL HAK                  1. Konversi                  2. Pemberian Hak dari Tanah Negara Aset Pemerintah Kabupaten Wonosobo                  3. Pemecahan / Pemisahan / Penggabungan bidang</p>	<p>d) DASAR PENDAFTARAN                  1. Daftar Isian 202                  Tgl.                  No.                  2. Surat Keputusan <b>Kakantah</b>                  Tgl. <b>07/12/2020</b> <b>Kab. Wonosobo</b>                  No. <b>00247/SKHP/BPN-11.25/XII/2020</b>                  3. Permohonan Pemecahan / Pemisahan / Penggabungan bidang                  Tgl.                  No.</p>
<p>e) SURAT UKUR                  Tgl. <b>15/12/2020</b>                  No. <b>00677/Pagerkukuh/2020</b>                  Luas : <b>4.576 M<sup>2</sup></b></p>	<p>h) PENERBITAN SERTIPIKAT                  Wonosobo, 15/12/2020                  Kepala Kantor Pertanahan                  Kabupaten / Kota  <b>Wonosobo</b>    <b>BUDIONQ, A.Ptnh., M.H.</b>                  NIP <b>19700402 198903 1 003</b></p>
<p>i) PENUNJUK                  - Dipergunakan untuk Makam.                  - Hak Pakai ini tidak boleh dipergunakan untuk tujuan lain / dialihkan haknya tanpa persetujuan tertulis dari Kepala Kantor Pertanahan Kabupaten Wonosobo.</p>	

AAS309622

DAFTAR ISI 207

NIB : 11250908.01774

1	1	•	2	5	•	0	9	•	0	8	•	4	•	0	0	0	5	2
---	---	---	---	---	---	---	---	---	---	---	---	---	---	---	---	---	---	---

# SURAT UKUR

Nomor : 00677/Pagerkukuh/2020

## SEBIDANG TANAH TERLETAK DALAM

**Provinsi :** JAWA TENGAH

**Kabupaten / Kota :** WONOSOBO

**Kecamatan :** WONOSOBO

**Desa / Kelurahan :** PAGERKUKUH

**Peta :** Pendaftaran Nomor Peta Pendaftaran 49.1-36.068-11-1

**Lembar :** Kotak : A4

**Keadaan Tanah :** Sebidang tanah dipergunakan untuk Makam

**Tanda-tanda batas :** Telah terpasang sesuai dengan Peraturan Pemerintah Nomor 24 Tahun 1997 jo Peraturan


**Menteri Negara Agraria/ Kepala Badan Pertanahan Nasional Nomor 3 Tahun 1997 Pasal 22 Ayat 1.**

**Luas :** 4.576 m<sup>2</sup> (Empat Ribu Lima Ratus Tujuh Puluh Enam Meter Persegi)

**Penunjukan dan penetapan batas :** Batas-batas ditunjukkan oleh:

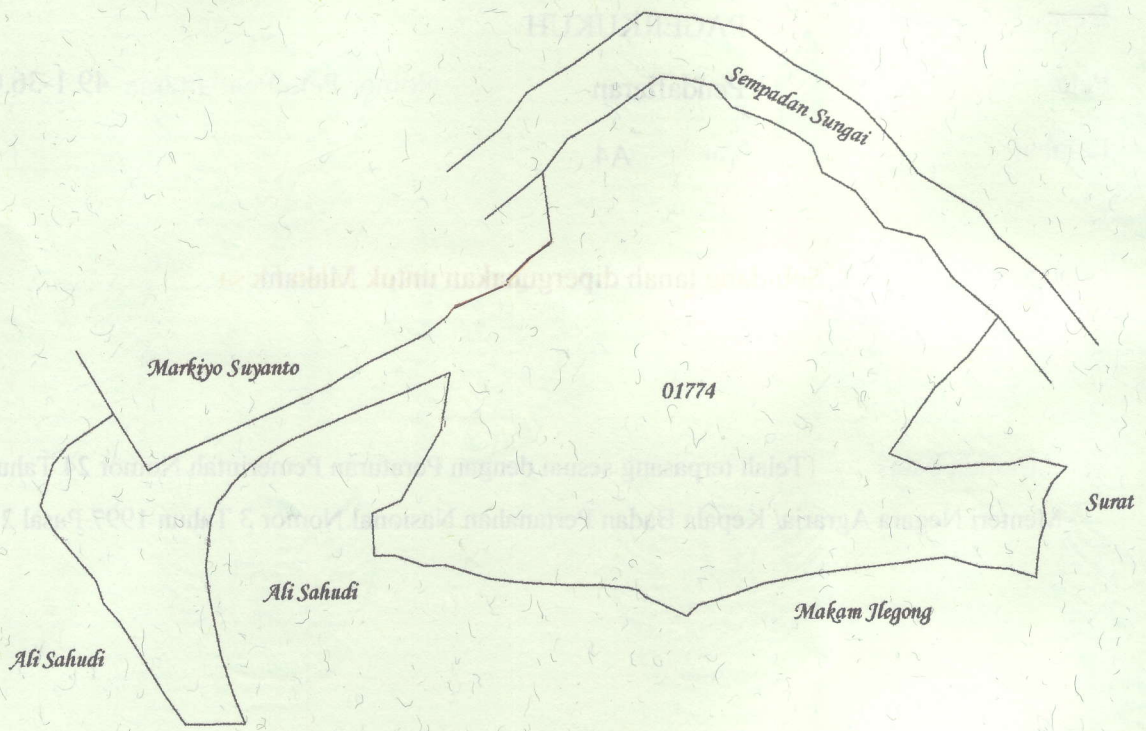
**ONE ANDANG WARDOYO (pemohon/ kuasa pemohon) dan disetujui oleh pihak-pihak berbatasan.**

**Ditetapkan dan diukur oleh Dinta Avrila Pinandita**



1000

SKALA 1 : .....



Koordinat Titik Tengah :  $X=245050.9206$   $Y=687353.5743$

PENJELASAN : ..... batas tanah ini

