


**KEMENTERIAN AGRARIA DAN TATA RUANG /
BADAN PERTANAHAN NASIONAL
REPUBLIK INDONESIA**



**SERTIPIKAT
(TANDA BUKTI HAK)**




**KANTOR PERTANAHAN
KABUPATEN / KOTA**

WONOSOBO

1 1 • 2 5 • 0 9 • 0 9 • 4 • 0 0 0 6 2

**KEMENTERIAN AGRARIA DAN TATA RUANG /
BADAN PERTANAHAN NASIONAL
REPUBLIK INDONESIA**



SERTIPIKAT

HAK : PAKAI No. 00062.....

PROVINSI : JAWA TENGAH.....
KABUPATEN / KOTA : WONOSOBO.....
KECAMATAN : WONOSOBO.....
DESA / KELURAHAN : KRAMATAN.....

**KANTOR PERTANAHAN
KABUPATEN / KOTA**

WONOSOBO

DAFTAR ISIAN 307
No. 131320 /2023.....
DAFTAR ISIAN 208
No. 65629 /2023.....

| | | | | | | | | | | | | | | | | | | |
|---|---|---|---|---|---|---|---|---|---|---|---|---|---|---|---|---|---|---|
| 1 | 1 | • | 2 | 5 | • | 0 | 9 | • | 0 | 9 | • | 4 | • | 0 | 0 | 0 | 6 | 2 |
|---|---|---|---|---|---|---|---|---|---|---|---|---|---|---|---|---|---|---|

PENDAFTARAN - PERTAMA

Halaman :

| | |
|---|--|
| <p>a) HAK : PAKAI No. : 00062 Desa / Kel : KRAMATAN Tgl. berakhirnya hak : Untuk jangka waktu selama dipergunakan</p> | <p>f) NAMA PEMEGANG HAK PEMERINTAH KABUPATEN WONOSOBO Tanggal lahir / akta pendirian</p> |
| <p>b) NIB 11250909.02427 Letak Tanah KRAMATAN</p> | <p>g) PEMBUKUAN Wonosobo, 29-12-2023 Kepala Kantor Pertanahan Kabupaten / Kota Wonosobo ttd AGUNG BASUKI, S.ST., M.H.... NIP 19770728 199803 1 005</p> |
| <p>c) ASAL HAK 1. Konversi 2. Pemberian Hak dari Tanah Negara Aset Pemerintah Kabupaten Wonosobo 3. Pemecahan / Pemisahan / Penggabungan bidang</p> | <p>h) PENERBITAN SERTIPIKAT Wonosobo, 29-12-2023 Kepala Kantor Pertanahan <i>yi</i> Kabupaten / Kota Wonosobo  AGUNG BASUKI, S.ST., M.H.... NIP 19770728 199803 1 005</p> |
| <p>d) DASAR PENDAFTARAN 1. Daftar Isian 202 Tgl. No. 2. Surat Keputusan Kakantah Tgl. 22/12/2023 Kab. Wonosobo No. 00337/HP/BPN-11.25/XII/2023 3. Permohonan Pemecahan / Pemisahan / Penggabungan bidang Tgl. No.</p> | <p>e) SURAT UKUR Tgl. 09/11/2023 No. 00443/Kramatan/2023 Luas : 154 M²</p> |
| <p>i) PENUNJUK - Dipergunakan untuk Masjid. - Hak Pakai ini tidak boleh dipergunakan untuk tujuan lain / dialihkan haknya tanpa persetujuan tertulis dari Kepala Kantor Pertanahan Kabupaten Wonosobo.</p> | |

ABJ887286

DAFTAR ISIAN 207

| | | | | | | | | | | | | | | | | | | |
|---|---|---|---|---|---|---|---|---|---|---|---|---|---|---|---|---|---|---|
| 1 | 1 | • | 2 | 5 | • | 0 | 9 | • | 0 | 9 | • | 4 | • | 0 | 0 | 0 | 6 | 2 |
|---|---|---|---|---|---|---|---|---|---|---|---|---|---|---|---|---|---|---|

NIB : 11250909.02427

SURAT UKUR

Nomor : 00443/Kramatan/2023

SEBIDANG TANAH TERLETAK DALAM

Provinsi : JAWA TENGAH

Kabupaten / Kota : WONOSOBO

Kecamatan : WONOSOBO

Desa / Kelurahan : KRAMATAN

Peta : Pendaftaran Nomor Peta Pendaftaran 49.1-36.068-07-1-1

Lembar : Kotak : C4

Keadaan Tanah : Sebidang tanah pekarangan di atasnya berdiri bangunan.

Tanda-tanda batas : Telah terpasang sesuai dengan Peraturan Pemerintah Nomor 24 Tahun 1997 jo Peraturan Menteri Negara Agraria/ Kepala Badan Pertanahan Nasional Nomor 3 Tahun 1997 Pasal 22 Ayat 1.

Luas : 154 m2 (Seratus Lima Puluh Empat Meter Persegi)

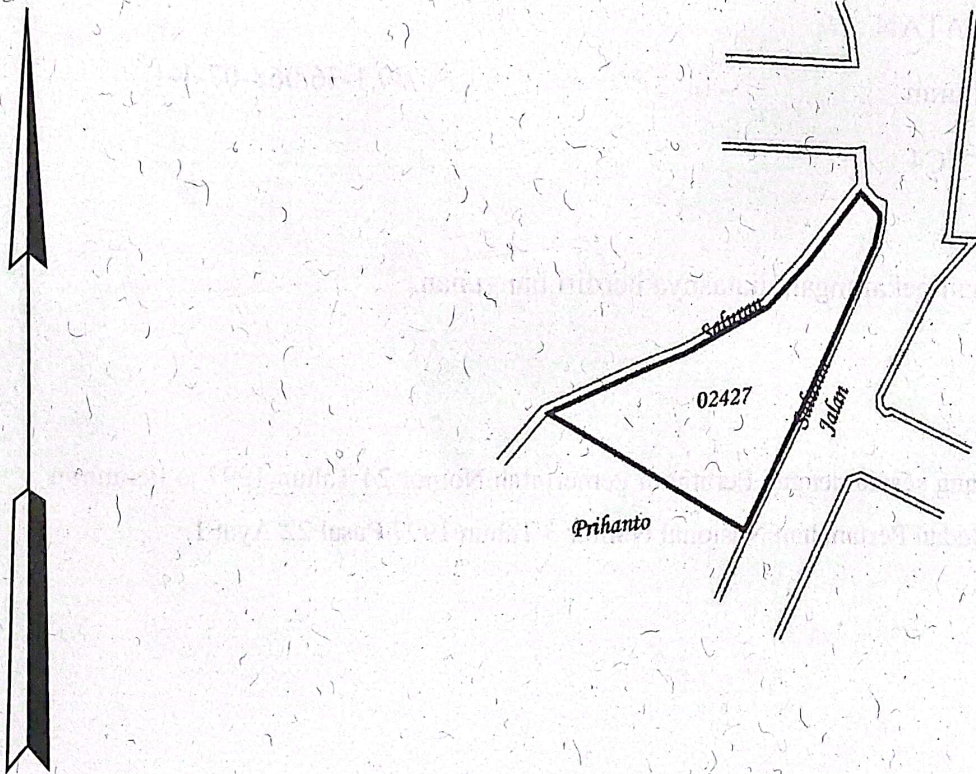
Penunjukan dan penetapan batas : Batas-batas ditunjukkan oleh :

ONE ANDANG WARDOYO (pemohon/ kuasa pemohon) dan disetujui oleh pihak-pihak berbatasan.

Ditetapkan dan diukur oleh Septiara Eka Widyatama.



SKALA 1 : 500



Koordinat Titik Tengah : X=245139.3513 Y=685678.4568

PENJELASAN : batas tanah ini

Hal lain - lain: Surat Ukur ini merupakan kutipan dari Peta Bidang Nomor 8216/2023 NIB
11.25.09.09.02427 tanggal 03/10/2023 Desa/Kelurahan Kramatan

Daftar Isian 303 tgl. 09/11/2023 No. 12675/2023

Daftar Isian 302 tgl. No.

Daftar Isian 307 tgl. 09/11/2023 No. 108534/2023

Tanggal Penomoran Surat Ukur

UNTUK SERTIPIKAT

Wonosobo, 09/11/2023

Wonosobo, 29-12-2023

Kepala Seksi Survei dan Pemetaan



Kepala Kantor Pertanahan
Kabupaten / Kota
Wonosobo

Kantor Pertanahan
Kabupaten / Kota
Wonosobo

AGUNG BASUKI, S.ST., M.H.
NIP 19770728 199803 1 005

SARTONO, A.Ptnh., MM.
NIP 196906051989031004

ttd

Lihat Surat Ukur Pemisahan
Penggabungan
Pengganti

Nomor : Nomor Hak :

| Dikeluarkan Surat Ukur | | Luas | Nomor Hak | Sisa luas |
|------------------------|-------|------|-----------|-----------|
| Tanggal | Nomor | | | |
| | | | | |

Sisanya diuraikan dalam Surat Ukur Nomor : Nomor Hak :

*"Jaga dan rawatlah sertipikat hak atas tanah ini,
jangan sampai rusak atau hilang"*

*"Kalkulasikan dengan cermat sebelum sertipikat hak atas tanah ini
dijaminkan untuk meningkatkan kesejahteraan"*

