


**KEMENTERIAN AGRARIA DAN TATA RUANG /  
BADAN PERTANAHAN NASIONAL  
REPUBLIK INDONESIA**



**SERTIPIKAT  
(TANDA BUKTI HAK)**


**KANTOR PERTANAHAN  
KABUPATEN / KOTA**

**WONOSOBO**

---

1	1	•	2	5	•	0	9	•	0	4	•	4	•	0	0	1	2	9
---	---	---	---	---	---	---	---	---	---	---	---	---	---	---	---	---	---	---

**KEMENTERIAN AGRARIA DAN TATA RUANG /  
BADAN PERTANAHAN NASIONAL  
REPUBLIK INDONESIA**



**SERTIPIKAT**

**HAK :** ..... **PAKAI** ..... **No.** 00129

**PROVINSI** : JAWA TENGAH  
**KABUPATEN / KOTA** : WONOSOBO  
**KECAMATAN** : WONOSOBO  
**DESA / KELURAHAN** : JARAKSARI

**KANTOR PERTANAHAN  
KABUPATEN / KOTA  
WONOSOBO**


DAFTAR ISIAN 307  
No. 130465 / 2023

DAFTAR ISIAN 208  
No. 65121 / 2023

1	1	•	2	5	•	0	9	•	0	4	•	4	•	0	0	1	2	9
---	---	---	---	---	---	---	---	---	---	---	---	---	---	---	---	---	---	---

**PENDAFTARAN - PERTAMA**

Halaman :

<p>a) HAK : PAKAI                  No. : 00129                  Desa / Kel : JARAKSARI                  Tgl. berakhirnya hak :                  Untuk jangka waktu selama dipergunakan</p>	<p>d) NAMA PEMEGANG HAK                   PEMERINTAH KABUPATEN WONOSOBO</p>
<p>b) NIB 11250904.04264                  Letak Tanah                  JARAKSARI</p>	<p>Tanggal lahir / akta pendirian</p>
<p>c) ASAL HAK                   1. Konversi                   2. Pemberian Hak dari Tanah Negara Aset Pemerintah Kabupaten Wonosobo                   3. Pemecahan / Pemisahan / Penggabungan bidang</p>	<p>g) PEMBUKUAN                   Wonosobo, 18-12-2023                  .....                  Kepala Kantor Pertanahan                  Kabupaten / Kota                   Wonosobo                  .....                  ttd</p>
<p>d) DASAR PENDAFTARAN                   1. Daftar Isian 202                  Tgl.                  No.                   2. Surat Keputusan Kakantah                  Tgl. 12/12/2023 Kab. Wonosobo                  No. 00325/HP/BPN-11.25/XII/2023                   3. Permohonan Pemecahan /                  Pemisahan / Penggabungan bidang                  Tgl.                  No.</p>	<p>h) PENERBITAN SERTIPIKAT                   Wonosobo, 18-12-2023                  .....                  Kepala Kantor Pertanahan                  Kabupaten / Kota                   Wonosobo                  .....                    AGUNG BASUKI, S.ST., M.H.                  NIP 19770728 199803 1 005</p>
<p>e) SURAT UKUR                   Tgl. 02/11/2023                  No. 00744/Jaraksari/2023                  Luas : 1,435 M<sup>2</sup></p>	<p>AGUNG BASUKI, S.ST., M.H.                  NIP 19770728 199803 1 005</p>
<p>i) PENUNJUK                  - Dipergunakan untuk Jalan.                  - Hak Pakai ini tidak boleh dipergunakan untuk tujuan lain / dialihkan haknya tanpa persetujuan tertulis dari Kepala Kantor Pertanahan Kabupaten Wonosobo.</p>	

1	1	2	5	0	9	0	4	4	0	0	1	2	9
---	---	---	---	---	---	---	---	---	---	---	---	---	---

NIB : 11250904.04264

## SURAT UKUR

Nomor : 00744/Jaraksari/2023

### SEBIDANG TANAH TERLETAK DALAM

Provinsi : JAWA TENGAH

Kabupaten / Kota : WONOSOBO

Kecamatan : WONOSOBO

Desa / Kelurahan : JARAKSARI

Peta : Pendaftaran Nomor Peta Pendaftaran 49.1-36.068-02-2

Lembar : Kotak : B2

Keadaan Tanah : Sebidang tanah dipergunakan untuk jalan.

Tanda-tanda batas : Telah terpasang sesuai dengan Peraturan Pemerintah Nomor 24 Tahun 1997 jo Peraturan Menteri Negara Agraria/ Kepala Badan Pertanahan Nasional Nomor 3 Tahun 1997 Pasal 22 Ayat 1.

Luas : 1.435 m2 (Seribu Empat Ratus Tiga Puluh Lima Meter Persegi)

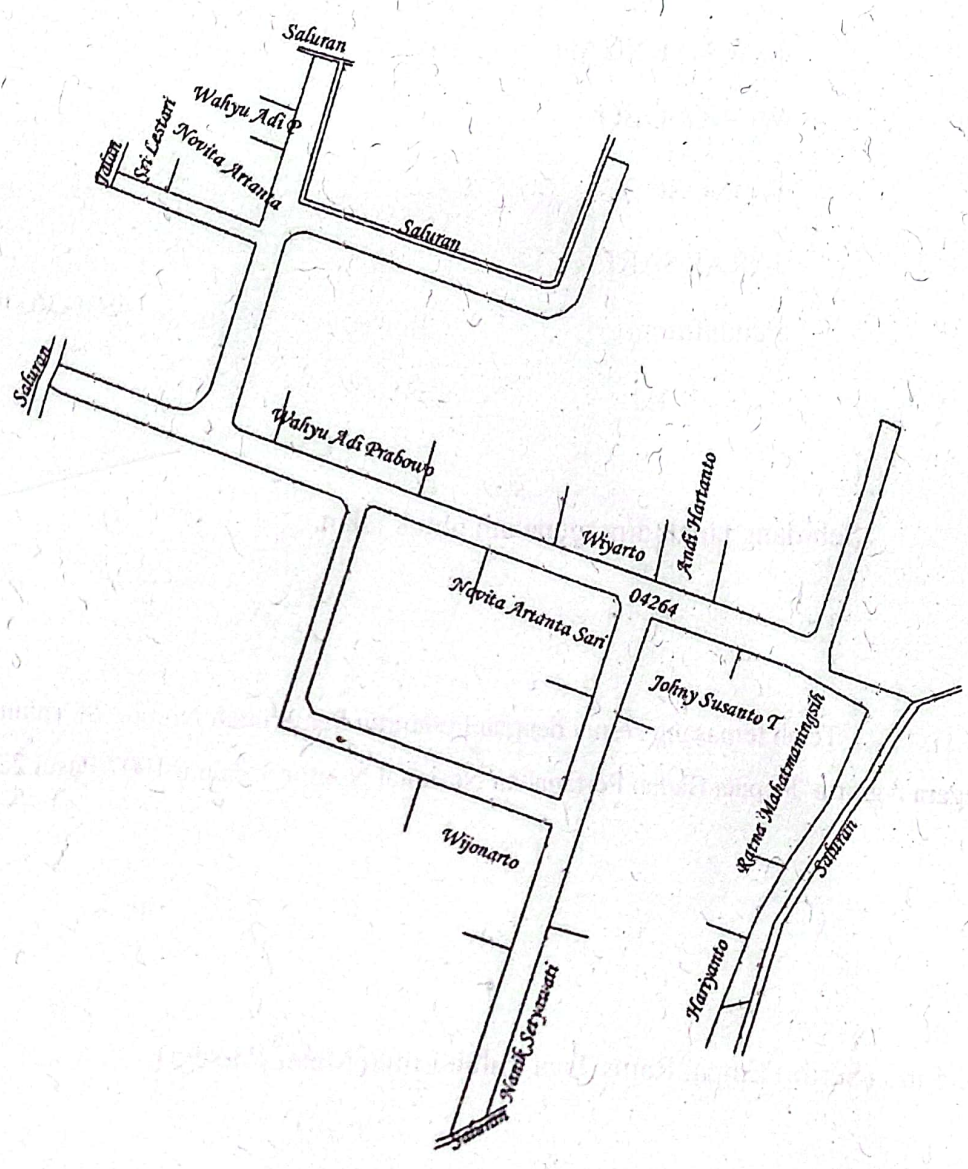

Penunjukan dan penetapan batas : Batas-batas ditunjukkan oleh :

ONE ANDANG WARDOYO (pemohon/ kuasa pemohon) dan disetujui oleh pihak-pihak berbatasan.

Ditetapkan dan diukur oleh Annisa Mardhatilah.P.P



SKALA 1 : ..... 1000



Koordinat Titik Tengah :  $X=244191.7800$   $Y=684149.6424$

PENJELASAN : \_\_\_\_\_ batas tanah ini

Hal lain - lain:

Surat Ukur ini merupakan kutipan dari Peta Bidang Nomor 8238/2023-NIB.

11.25.09.04:04264 tanggal 11/10/2023 Desa/Kelurahan Jaraksari.

Daftar Isian 303 tgl. 02/11/2023

No. 12410/2023

Daftar Isian 302 tgl.

No.

Daftar Isian 307 tgl. 02/11/2023

No. 106025/2023

Tanggal Penomoran Surat Ukur

UNTUK SERTIPIKAT

Wonosobo, 02/11/2023

Wonosobo, 18-12-2023

Kepala Seksi Survei dan Pemetaan



Kantor Pertanahan  
Kabupaten / Kota  
Wonosobo

td

SARTONO, A.Ptnh., MM.

NIP 196906051989031004

Lihat Surat Ukur Pemisahan  
Penggabungan  
Pengganti

Nomor :

Nomor Hak :

Dikeluarkan Surat Ukur		Luas	Nomor Hak	Sisa luas
Tanggal	Nomor			

Sisanya diuraikan dalam Surat Ukur Nomor : ..... Nomor Hak : .....

MENTERIAN AGRARIA DAN TATA RUANG

*"Jaga dan rawatlah sertipikat hak atas tanah ini,  
jangan sampai rusak atau hilang"*

*"Kalkulasikan dengan cermat sebelum sertipikat hak atas tanah ini  
dijaminkan untuk meningkatkan kesejahteraan"*

BADAN PERTANAHAN NASIONAL

