

**KEMENTERIAN AGRARIA DAN TATA RUANG /
BADAN PERTANAHAN NASIONAL
REPUBLIK INDONESIA**



**SERTIPIKAT
(TANDA BUKTI HAK)**



**KANTOR PERTANAHAN
KABUPATEN / KOTA**

WONOSOBO

.....
| | • 2 5 • 0 3 • 1 0 • 4 • 0 0 1 1 6

KEMENTERIAN AGRARIA DAN TATA RUANG /
BADAN PERTANAHAN NASIONAL
REPUBLIK INDONESIA



SERTIPIKAT

HAK : PAKAI No. 00116

PROVINSI : JAWA TENGAH

KABUPATEN / KOTA : WONOSOBO

KECAMATAN : SAPURAN

DESA / KELURAHAN : SAPURAN

DAFTAR ISIAN 307
No. 808 / 2024

DAFTAR ISIAN 208
No. 369 / 2024


KANTOR PERTANAHAN
KABUPATEN / KOTA

WONOSOBO

1	1	•	2	5	•	0	3	•	1	0	•	4	•	0	0	1	1	6
---	---	---	---	---	---	---	---	---	---	---	---	---	---	---	---	---	---	---

PENDAFTARAN - PERTAMA

Halaman :

<p>a) HAK : PAKAI No. : 00116 Desa / Kcl : SAPURAN Tgl. berakhirnya hak : Untuk jangka waktu selama dipergunakan b) NIB 11250310.01213 Letak Tanah SAPURAN</p>	<p>f) NAMA PEMEGANG HAK PEMERINTAH KABUPATEN WONOSOBO Tanggal lahir / akta pendirian</p>
<p>c) ASAL HAK 1. Konversi 2. Pemberian Hak 3. Pemecahan / Pemisahan / Penggabungan bidang P.00011</p>	<p>g) PEMBUKUAN Wonosobo, 10-01-2024 Kepala Kantor Pertanahan Kabupaten / Kota Wonosobo ttd</p>
<p>d) DASAR PENDAFTARAN 1. Daftar Isian 202 Tgl. No. 2. Surat Keputusan Tgl. No. 3. Permohonan Pemecahan / Pemisahan / Penggabungan bidang Tgl. 27/09/2023 No. 152926/2023</p>	<p>.....AGUNG BASUKI, S.ST., M.H...... NIP 19770728 199803 1 005 h) PENERBITAN SERTIPIKAT Wonosobo, 10-01-2024 Kepala Kantor Pertanahan Kabupaten / Kota Wonosobo  AGUNG BASUKI, S.ST., M.H...... NIP 19770728 199803 1 005</p>
<p>e) SURAT UKUR Tgl. 19/12/2023 No. 00210/Sapuran/2023 Luas : 316 M²</p>	<p>.....AGUNG BASUKI, S.ST., M.H...... NIP 19770728 199803 1 005</p>
<p>i) PENUNJUK - Sebidang tanah non pertanian. - Hak Pakai ini tidak boleh dipergunakan untuk tujuan lain / dialihkan haknya tanpa persetujuan tertulis dan Kepala Kantor Pertanahan Kabupaten Wonosobo.</p>	

ABJ894797

DAFTAR ISIAN 207

NIB : 11250310.01213

1	1	0	2	5	0	3	1	0	4	0	0	1	1	6
---	---	---	---	---	---	---	---	---	---	---	---	---	---	---

SURAT UKUR

Nomor : 00210/Sapuran/2023

SEBIDANG TANAH TERLETAK DALAM

Provinsi : JAWA TENGAH
Kabupaten / Kota : WONOSOBO
Kecamatan : SAPURAN
Desa / Kelurahan : SAPURAN
Peta : Pendaftaran Nomor Peta Pendaftaran : 49.1-37.066-08-7
Lembar : Kotak : D4

Keadaan Tanah : Sebidang tanah non pertanian.


Tanda-tanda batas : Telah terpasang sesuai dengan Peraturan Pemerintah Nomor 24 Tahun 1997 jo Peraturan Menteri Negara Agraria/ Kepala Badan Pertanahan Nasional Nomor 3 Tahun 1997 Pasal 22 Ayat 1.

Luas : 316 m² (Tiga Ratus Enam belas Meter Persegi)

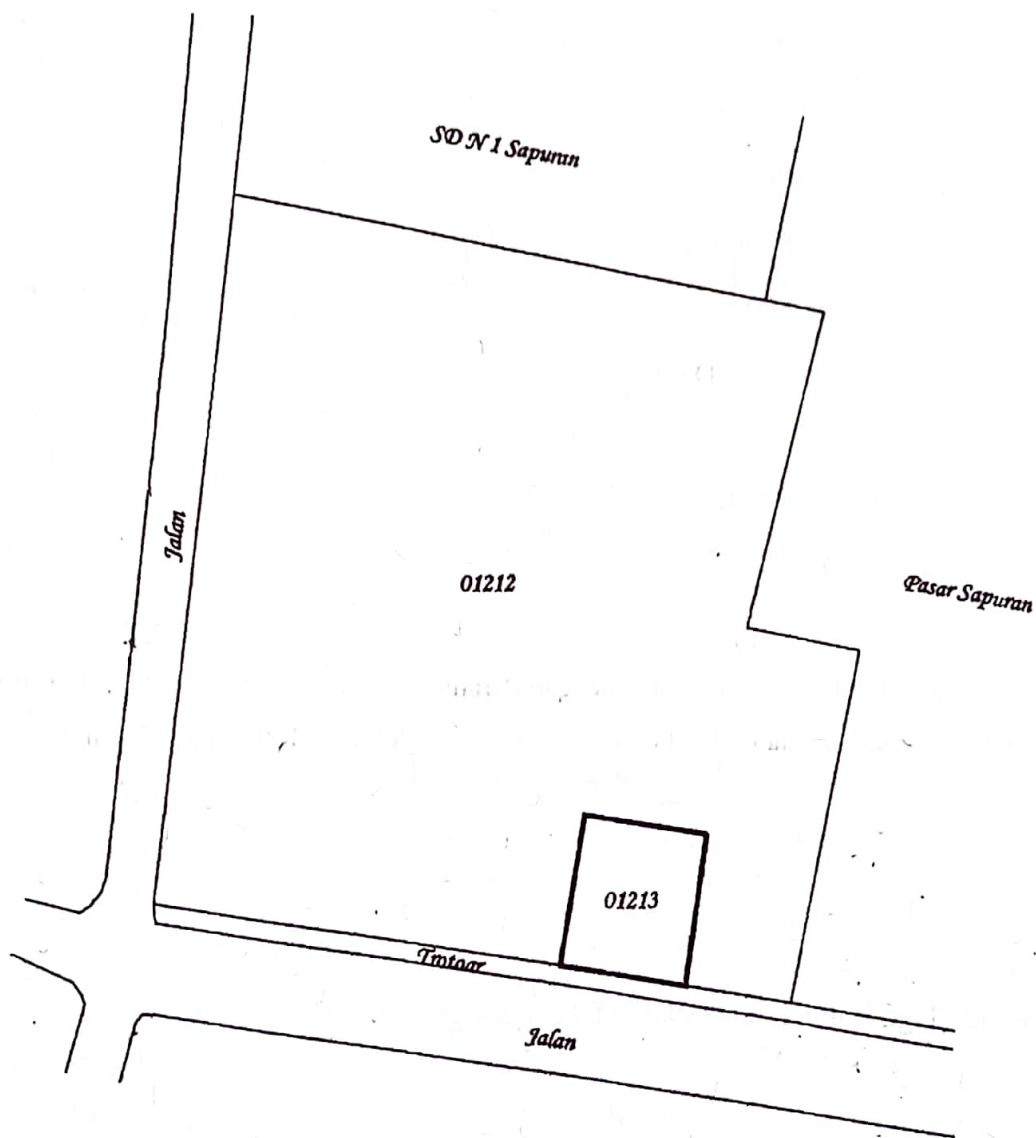
Penunjukan dan penetapan batas : Batas-batas ditunjukkan oleh :

PEMERINTAH KABUPATEN WONOSOBO (pemohon/ kuasa pemohon) dan disetujui oleh pihak-pihak berbatasan.

Ditetapkan dan diukur oleh SEPTIARA EKA WIDYATAMA



SKALA 1 : 1000



Koordinat Titik Tengah : $X=252855.1498$ $Y=674858.1712$

PENJELASAN : batas tanah ini

Hal lain - lain: Surat Ukur ini merupakan pemecahan dari Surat Ukur / Gambar Situasi Nomor 677/1980 tanggal 19 - 06 - 1980 Hak Pakai Nomor 11 Desa/Kelurahan Sapuran.

Daftar Isian 302 tgl. 27/09/2023 No. 94726/2023

Daftar Isian 307 tgl. 19/12/2023 No. 130516/2023

Tanggal Penomoran Surat Ukur

Wonosobo, 19/12/2023

UNTUK SERTIPIKAT

Wonosobo, 10-01-2024

Kepala Seksi Survei dan Pemetaan



Kantor Pertanahan
Kabupaten / Kota
Wonosobo

ttd

SARTONO, A.Ptnh., MM.

NIP 196906051989031004

Lihat Surat Ukur Pemisahan
Penggabungan
Pengganti

Nomor : Nomor Hak :

Dikeluarkan Surat Ukur		Luas	Nomor Hak	Sisa luas
Tanggal	Nomor			

Sisanya diuraikan dalam Surat Ukur Nomor : Nomor Hak :