


**KEMENTERIAN AGRARIA DAN TATA RUANG /  
BADAN PERTANAHAN NASIONAL  
REPUBLIK INDONESIA**



**SERTIPIKAT  
(TANDA BUKTI HAK)**




**KANTOR PERTANAHAN  
KABUPATEN / KOTA**

**WONOSOBO**

1 1 • 2 5 • 1 1 • 0 4 • 4 • 0 0 1 1 3

**KEMENTERIAN AGRARIA DAN TATA RUANG /  
BADAN PERTANAHAN NASIONAL  
REPUBLIK INDONESIA**



**SERTIPIKAT**

**HAK :** PAKAI No. 00113

**PROVINSI :** JAWA TENGAH

**KABUPATEN / KOTA :** WONOSOBO

**KECAMATAN :** MOJOTENGAH

**DESA / KELURAHAN :** MUDAL

**KANTOR PERTANAHAN  
KABUPATEN / KOTA**

**WONOSOBO**

DAFTAR ISIAN 307  
No. 129357 / 2023

DAFTAR ISIAN 208  
No. 64463 / 2023

1	1	•	2	5	•	1	1	•	0	4	•	4	•	0	0	1	1	3
---	---	---	---	---	---	---	---	---	---	---	---	---	---	---	---	---	---	---

**PENDAFTARAN - PERTAMA**

Halaman :

<p>a) HAK : PAKAI No. : 00113 Desa / Kel : MUDAL</p> <p>Tgl berakhirnya hak : Untuk jangka waktu selama dipergunakan</p>	<p>f) NAMA PEMEGANG HAK  PEMERINTAH KABUPATEN WONOSOBO</p>
<p>b) NIB 11251104.02183 Letak Tanah MUDAL</p>	<p>Tanggal lahir / akta pendirian</p>
<p>c) ASAL HAK</p> <p>1. Konversi</p> <p>2. Pemberian Hak dari Tanah Negara Aset Pemerintah Kabupaten Wonosobo</p> <p>3. Pemecahan / Pemisahan / Penggabungan bidang</p>	<p>g) PEMBUKUAN Wonosobo, 11-12-2023</p> <p>.....</p> <p>Kepala Kantor Pertanahan Kabupaten / Kota Wonosobo</p> <p>.....</p> <p>td</p>
<p>d) DASAR PENDAFTARAN</p> <p>1. Daftar Isian 202 Tgl. No.</p> <p>2. Surat Keputusan Kakantah Tgl. 06/12/2023 Kab. Wonosobo No. 00321/HP/BPN-11.25/XII/2023</p> <p>3. Permohonan Pemecahan / Pemisahan / Penggabungan bidang Tgl. No.</p>	<p>AGUNG BASUKI, S.ST., M.H.</p> <p>.....</p> <p>NIP 19770728 199803 1 005</p> <p>h) PENERBITAN SERTIPIKAT Wonosobo, 11-12-2023</p> <p>.....</p> <p>Kepala Kantor Pertanahan Kabupaten / Kota Wonosobo</p> <p>.....</p> <p>ji</p>
<p>e) SURAT UKUR Tgl. 09/11/2023 No. 01097/Mudal/2023 Luas : 1.018 M<sup>2</sup></p>	 <p>AGUNG BASUKI, S.ST., M.H.</p> <p>.....</p> <p>NIP 19770728 199803 1 005</p>

- **D. PENUNJUK**  
Dipergunakan untuk Makam.
- Hak Pakai ini tidak boleh dipergunakan untuk tujuan lain / dialihkan haknya tanpa persetujuan tertulis dari Kepala Kantor Pertanahan Kabupaten Wonosobo.

1	1	•	2	5	•	1	1	•	0	4	•	4	•	0	0	1	1	3
---	---	---	---	---	---	---	---	---	---	---	---	---	---	---	---	---	---	---

NIB : 11251104.02183

## SURAT UKUR

Nomor : 01097/Mudal/2023

### SEBIDANG TANAH TERLETAK DALAM

Provinsi : JAWA TENGAH

Kabupaten / Kota : WONOSOBO

Kecamatan : MOJOTENGAH

Desa / Kelurahan : MUDAL

Peta : Pendaftaran Nomor Peta Pendaftaran 49.1-36.068-16-1

Lembar : Kotak : D4

Keadaan Tanah : Sebidang tanah dipergunakan untuk makam.


Tanda-tanda batas : Telah terpasang sesuai dengan Peraturan Pemerintah Nomor 24 Tahun 1997 jo Peraturan Menteri Negara Agraria/ Kepala Badan Pertanahan Nasional Nomor 3 Tahun 1997 Pasal 22 Ayat 1.

Luas : 1.018 m2 (Seribu Delapan belas Meter Persegi)

Penunjukan dan penetapan batas : Batas-batas ditunjukkan oleh :

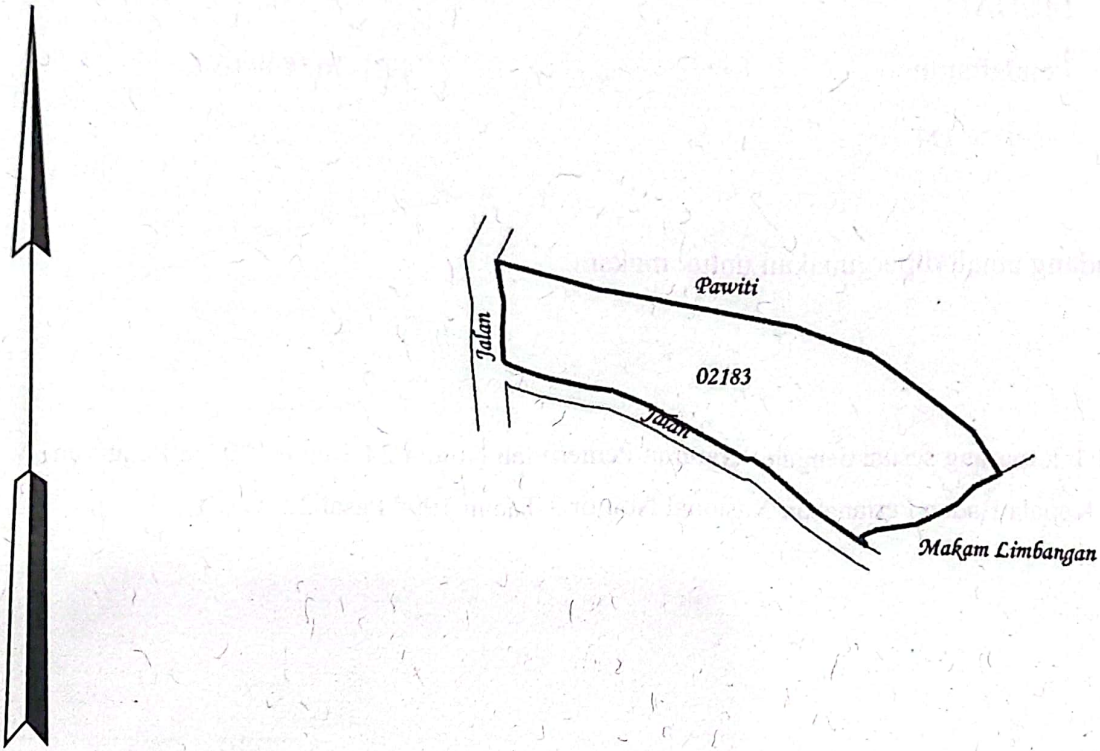
ONE ANDANG WARDOYO (pemohon/ kuasa pemohon) dan disetujui oleh pihak-pihak berbatasan.

Ditetapkan dan diukur oleh Septiara Eka Widyatama



1000

SKALA 1 : \_\_\_\_\_



*Koordinat Titik Tengah : X=246837.4791 Y=688850.9607*

**PENJELASAN :** \_\_\_\_\_ **batas tanah ini**

Hal lain - lain: Surat Ukur ini merupakan kutipan dari Peta Bidang Nomor 8233/2023 NIB.....

11.25.11-04.02183 tanggal 06/10/2023 Desa/Kelurahan Mudal.....

Daftar Isian 303 tgl. 09/11/2023 No. 12676/2023.....

Daftar Isian 302 tgl. No. ....

Daftar Isian 307 tgl. 09/11/2023 No. 108532/2023.....

Tanggal Penomoran Surat Ukur.....

UNTUK SERTIPIKAT

Wonosobo, 09/11/2023

Wonosobo, 11-12-2023

Kepala Seksi Survei dan Pemetaan



Kantor Pertanahan  
Kabupaten / Kota

Wonosobo

ttd

SARTONO, A.Ptnh., MM.

NIP 196906051989031004

Lihat Surat Ukur Pemisahan  
Penggabungan  
Pengganti

Nomor :

Nomor Hak :

Dikeluarkan Surat Ukur				
Tanggal	Nomor	Luas	Nomor Hak	Sisa luas

Sisanya diuraikan dalam Surat Ukur Nomor : ..... Nomor Hak : .....

DEPARTEMEN AGRARIA DAN TATA RUANG

"Jaga dan rawatlah sertifikat hak atas tanah ini,  
jangan sampai rusak atau hilang"

"Kalkulasikan dengan cermat sebelum sertifikat hak atas tanah ini  
dijaminkan untuk meningkatkan kesejahteraan"

BADAN PERTANAHAN NASIONAL

