


**KEMENTERIAN AGRARIA DAN TATA RUANG /  
BADAN PERTANAHAN NASIONAL  
REPUBLIK INDONESIA**




**SERTIPIKAT  
(TANDA BUKTI HAK)**

**KANTOR PERTANAHAN  
KABUPATEN / KOTA**

**WONOSOBO**

1	1	•	2	5	•	0	3	•	1	0	•	4	•	0	0	1	1	3
---	---	---	---	---	---	---	---	---	---	---	---	---	---	---	---	---	---	---

KEMENTERIAN AGRARIA DAN TATA RUANG /  
BADAN PERTANAHAN NASIONAL  
REPUBLIK INDONESIA



SERTIPIKAT

HAK : PAKAI / No. 00113

PROVINSI : JAWA TENGAH

KABUPATEN / KOTA : WONOSOBO

KECAMATAN : SAPURAN

DESA / KELURAHAN : SAPURAN

KANTOR PERTANAHAN  
KABUPATEN / KOTA

WONOSOBO



DAFTAR ISIAN 307  
No. 129365 / 2023

DAFTAR ISIAN 208  
No. 64471 / 2023

1	1	•	2	5	•	0	3	•	1	0	•	4	•	0	0	1	1	3
---	---	---	---	---	---	---	---	---	---	---	---	---	---	---	---	---	---	---

**PENDAFTARAN - PERTAMA**

Halaman :

<p>a) HAK : PAKAI No. : 00113 Desa / Kel : SAPURAN Tgl. berakhirnya hak : Untuk jangka waktu selama dipergunakan</p>	<p>f) NAMA PEMEGANG HAK  PEMERINTAH KABUPATEN WONOSOBO</p>
<p>b) NIB 11250310.01203 Letak Tanah SAPURAN</p>	<p>Tanggal lahir / akta pendirian</p>
<p>c) ASAL HAK  1. Konversi  2. Pemberian Hak dari Tanah Negara Aset Pemerintah Kabupaten Wonosobo  3. Pemecahan / Pemisahan / Penggabungan bidang</p>	<p>g) PEMBUKUAN  Wonosobo, 11-12-2023 ..... Kepala Kantor Pertanahan Kabupaten / Kota  Wonosobo ..... ttd</p>
<p>d) DASAR PENDAFTARAN  1. Daftar Isian 202 Tgl. No.  2. Surat Keputusan Kakantah Tgl. 05/12/2023 Kab. Wonosobo No. 00312/HP/BPN-11.25/XII/2023  3. Permohonan Pemecahan / Pemisahan / Penggabungan bidang Tgl. No.</p>	<p>h) PENERBITAN SERTIPIKAT  Wonosobo, 11-12-2023 ..... Kepala Kantor Pertanahan Kabupaten / Kota  Wonosobo .....  <b>AGUNG BASUKI, S.ST., M.H.</b> NIP 19770728 199803 1 005</p>
<p>e) SURAT UKUR Tgl. 03/11/2023 No. 00206/Sapuran/2023 Luas : 567 M<sup>2</sup></p>	<p> <b>AGUNG BASUKI, S.ST., M.H.</b> NIP 19770728 199803 1 005</p>
<p>i) PENUNJUK - Dipergunakan untuk Pertanian. - Hak Pakai ini tidak boleh dipergunakan untuk tujuan lain / dialihkan haknya tanpa persetujuan tertulis dari Kepala Kantor Pertanahan Kabupaten Wonosobo.</p>	

1	1	0	2	5	0	3	1	0	4	0	0	1	1	3
---	---	---	---	---	---	---	---	---	---	---	---	---	---	---

NIB : 11250310.01203

**SURAT UKUR**

Nomor : 00206/Sapuran/2023

**SEBIDANG TANAH TERLETAK DALAM**

Provinsi : JAWA TENGAH

Kabupaten / Kota : WONOSOBO

Kecamatan : SAPURAN

Desa / Kelurahan : SAPURAN

Peta : Pendaftaran Nomor Peta Pendaftaran : 49.1-37.066-08-5

Lembar : Kotak : C5

Keadaan Tanah : Sebidang tanah pertanian

Tanda-tanda batas : Telah terpasang sesuai dengan Peraturan Pemerintah Nomor 24 Tahun 1997 jo Peraturan Menteri Negara Agraria/ Kepala Badan Pertanahan Nasional Nomor 3 Tahun 1997 Pasal 22 Ayat 1.

Luas : 567 m<sup>2</sup> (Lima Ratus Enam Puluh Tujuh Meter Persegi)

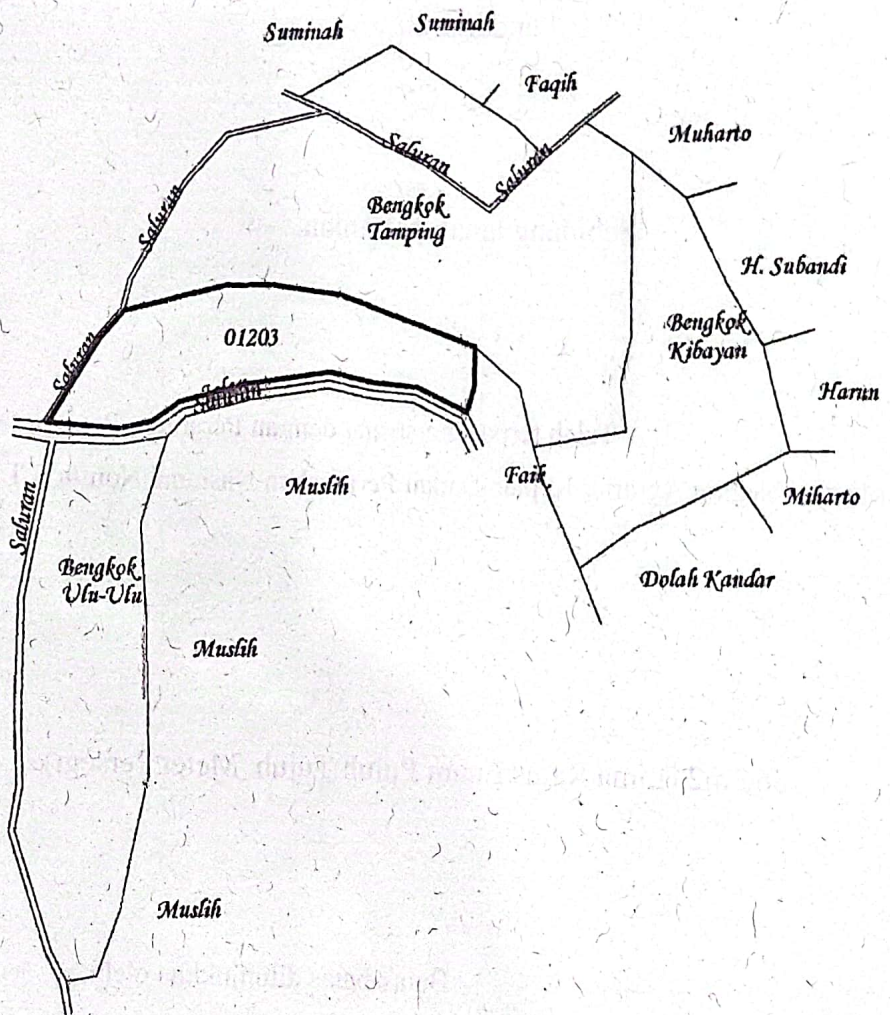
Penunjukan dan penetapan batas : Batas-batas ditunjukkan oleh :

ONE ANDANG WARDOYO (pemohon/ kuasa pemohon) dan disetujui oleh pihak-pihak berbatasan.

Ditetapkan dan diukur oleh Dinta avilla pinandita.



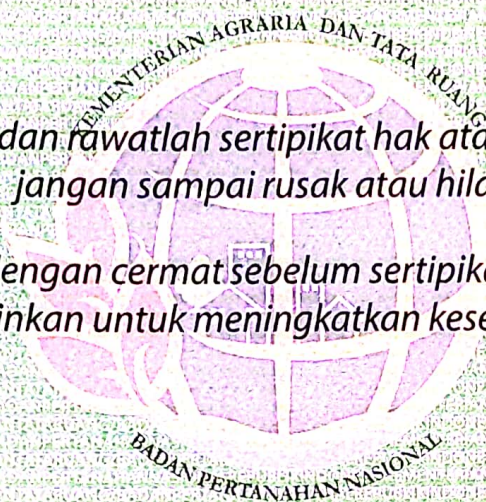
SKALA 1 : 1000



Koordinat Titik Tengah :  $X=253283.6906$   $Y=674442.1362$

PENJELASAN : \_\_\_\_\_ batas tanah ini





*"Jaga dan rawatlah sertifikat hak atas tanah ini,  
jangan sampai rusak atau hilang"*

*"Kalkulasikan dengan cermat sebelum sertifikat hak atas tanah ini  
dijaminkan untuk meningkatkan kesejahteraan"*

