


**KEMENTERIAN AGRARIA DAN TATA RUANG /
BADAN PERTANAHAN NASIONAL
REPUBLIK INDONESIA**




**SERTIPIKAT
(TANDA BUKTI HAK)**

**KANTOR PERTANAHAN
KABUPATEN / KOTA**

WONOSOBO

1	1•	2	5•	0	3•	1	0•	4•	0	0	1	1	2
---	----	---	----	---	----	---	----	----	---	---	---	---	---

**KEMENTERIAN AGRARIA DAN TATA RUANG /
BADAN PERTANAHAN NASIONAL
REPUBLIK INDONESIA**



SERTIPIKAT

HAK : **PAKAI** No. 00112

PROVINSI : JAWA TENGAH

KABUPATEN / KOTA : WONOSOBO

KECAMATAN : SAPURAN

DESA / KELURAHAN : SAPURAN

DAFTAR ISIAN 307
No. 129364 / 2023

DAFTAR ISIAN 208
No. 64470 / 2023


**KANTOR PERTANAHAN
KABUPATEN / KOTA**


.....
WONOSOBO

1	1°	2	5°	0	3°	1	0°	4°	0	0	1	1	2
---	----	---	----	---	----	---	----	----	---	---	---	---	---

PENDAFTARAN - PERTAMA

Halaman :

<p>a) HAK : PAKAI No. : 00112 Desa / Kel : SAPURAN Tgl berakhirnya hak : Untuk jangka waktu selama dipergunakan</p>	<p>d) NAMA PEMEGANG HAK PEMERINTAH KABUPATEN WONOSOBO</p>
<p>b) NIB 11250310.01205 Letak Tanah SAPURAN</p>	<p>Tanggal lahir / akta pendirian</p>
<p>c) ASAL HAK 1. Konversi 2. Pemberian Hak dari Tanah Negara Aset Pemerintah Kabupaten Wonosobo 3. Pemecahan / Pemisahan / Penggabungan bidang</p>	<p>g) PEMBUKUAN Wonosobo, 11-12-2023 Kepala Kantor Pertanahan Kabupaten / Kota Wonosobo tid</p>
<p>d) DASAR PENDAFTARAN 1. Daftar Isian 202 Tgl. No. 2. Surat Keputusan Kakantah Tgl. 05/12/2023 Kab. Wonosobo No. 00313/HP/BPN-11.25/XII/2023 3. Permohonan Pemecahan / Pemisahan // Penggabungan bidang Tgl. No.</p>	<p>AGUNG BASUKI, S.ST., M.H. NIP 19770728 199803 1 005 h) PENERBITAN SERTIPIKAT Wonosobo, 11-12-2023 Kepala Kantor Pertanahan Kabupaten / Kota Wonosobo</p> 
<p>e) SURAT UKUR Tgl. 03/11/2023 No. 00205/Sapuran/2023 Luas : 1.393 M²</p>	<p>AGUNG BASUKI, S.ST., M.H. NIP 19770728 199803 1 005</p>
<p>i) PENUNJUK - Dipergunakan untuk Pertanian. - Hak Pakai ini tidak boleh dipergunakan untuk tujuan lain / dialihkan haknya tanpa persetujuan tertulis dari Kepala Kantor Pertanahan Kabupaten Wonosobo.</p>	



NIB :11250310.01205.....

SURAT UKUR

Nomor :00205/Sapuran/2023.....

SEBIDANG TANAH TERLETAK DALAM

Provinsi :JAWA TENGAH.....

Kabupaten / Kota :WONOSOBO.....

Kecamatan :SAPURAN.....

Desa / Kelurahan :SAPURAN.....

Peta :Pendaftaran Nomor Peta Pendaftaran : 49.1-37.066-08-5.....

Lembar : Kotak : D5.....

Keadaan Tanah :Sebidang tanah pertanian.....

Tanda-tanda batas :Telah terpasang sesuai dengan Peraturan Pemerintah Nomor 24 Tahun 1997 jo Peraturan Menteri Negara Agraria/ Kepala Badan Pertanahan Nasional Nomor 3 Tahun 1997 Pasal 22 Ayat 1.....

Luas :1.393 m² (Seribu Tiga Ratus Sembilan Puluh Tiga Meter Persegi).....

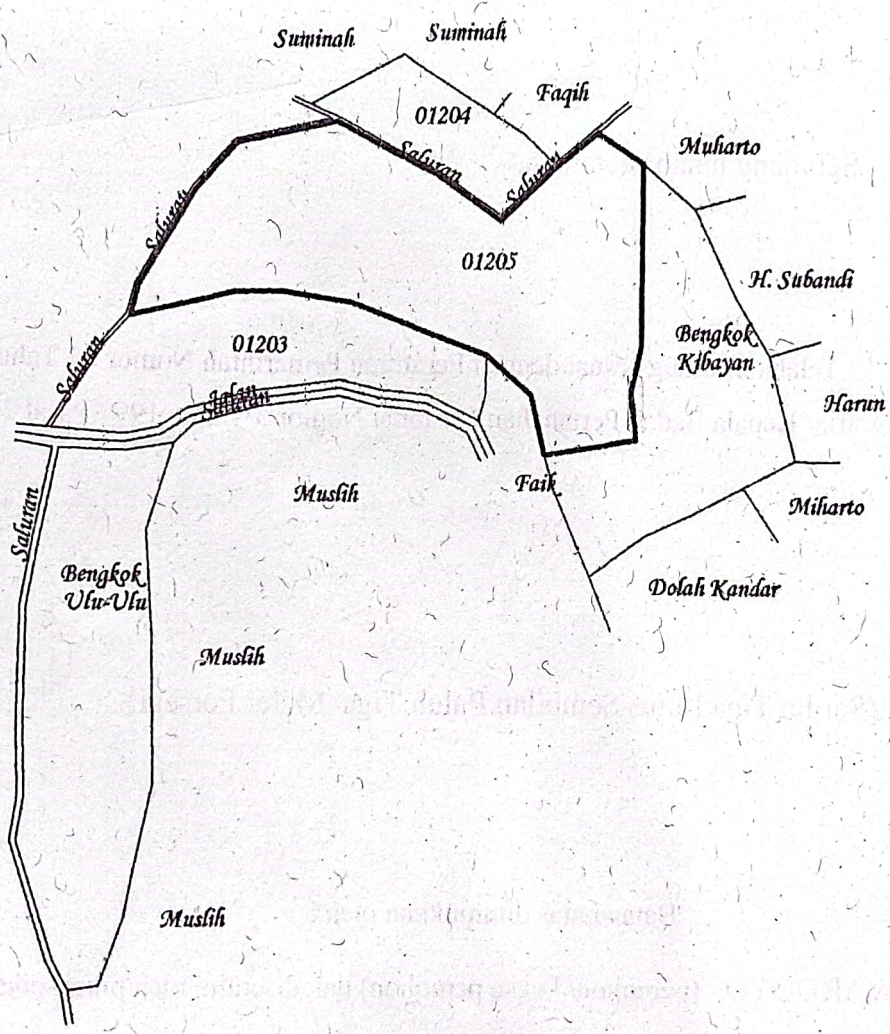

Penunjukan dan penetapan batas :Batas-batas ditunjukkan oleh.....

.....ONE ANDANG WARDOYO (pemohon/ kuasa pemohon) dan disetujui oleh pihak-pihak berbatasan.....

.....Ditetapkan dan diukur oleh Dinta avrila pinandita.....



SKALA 1 : 1000



Koordinat Titik Tengah : $X=253313.0660$ $Y=674452.5879$

PENJELASAN : batas tanah ini

Hal lain - lain: Surat Ukur ini merupakan kutipan dari Peta Bidang Nomor 8081/2023 NIB.

11.25.03.10.01205 tanggal 29/08/2023 Desa/Kelurahan Talunombo Sapuran.

Daftar Isian 303 tgl. 05/10/2023 No. 11221/2023

Daftar Isian 302 tgl. No.

Daftar Isian 307 tgl. 03/11/2023 No. 106276/2023

Tanggal Penomoran Surat Ukur

UNTUK SERTIPIKAT

Wonosobo, 03/11/2023

Wonosobo, 11-12-2023

Kepala Seksi Survei dan Pemetaan

Kepala Kantor Pertanahan
Kabupaten / Kota
Wonosobo



PUGUNG BASUKI, S.ST., M.H.
NIP. 19770728 199803 1 005

Kantor Pertanahan
Kabupaten / Kota
Wonosobo

ttd

SARTONO, A.Ptnh., MM
NIP. 19690605 198903 1004

Lihat Surat Ukur Pemisahan
Penggabungan
Pengganti

Nomor :

Nomor Hak :

Dikeluarkan Surat Ukur		Luas	Nomor Hak	Sisa luas
Tanggal	Nomor			

Sisanya diuraikan dalam Surat Ukur Nomor : Nomor Hak :

DEPARTEMEN AGRARIA DAN TATA RUANG

*"Jaga dan rawatlah sertipikat hak atas tanah ini,
jangan sampai rusak atau hilang"*

*"Kalkulasikan dengan cermat sebelum sertipikat hak atas tanah ini
dijaminakan untuk meningkatkan kesejahteraan"*

BADAN PERTANAHAN NASIONAL

