


**KEMENTERIAN AGRARIA DAN TATA RUANG /
BADAN PERTANAHAN NASIONAL
REPUBLIK INDONESIA**



**SERTIPIKAT
(TANDA BUKTI HAK)**




**KANTOR PERTANAHAN
KABUPATEN / KOTA**

WONOSOBO

1 1 • 2 5 • 0 3 • 1 0 • 4 • 0 0 1 1 1

**KEMENTERIAN AGRARIA DAN TATA RUANG /
BADAN PERTANAHAN NASIONAL
REPUBLIK INDONESIA**



SERTIPIKAT

HAK : PAKAI **No.** 00111

PROVINSI : JAWA TENGAH
KABUPATEN / KOTA : WONOSOBO
KECAMATAN : SAPURAN
DESA / KELURAHAN : SAPURAN

**KANTOR PERTANAHAN
KABUPATEN / KOTA**

WONOSOBO


DAFTAR ISIAN 307
No. 129363 / 2023

DAFTAR ISIAN 208
No. 64469 / 2023

1	1	•	2	5	•	0	3	•	1	0	•	4	•	0	0	1	1	1
---	---	---	---	---	---	---	---	---	---	---	---	---	---	---	---	---	---	---

PENDAFTARAN - PERTAMA

Halaman :

<p>a) HAK : PAKAI No. : 00111 Desa / Kel : SAPURAN Tgl berakhirnya hak : Untuk jangka waktu selama dipergunakan</p>	<p>f) NAMA PEMEGANG HAK PEMERINTAH KABUPATEN WONOSOBO</p>
<p>b) NIB 11250310.01204 Letak Tanah SAPURAN</p>	<p>Tanggal lahir / akta pendirian</p>
<p>c) ASAL HAK 1. Konversi 2. Pemberian Hak dari Tanah Negara Aset Pemerintah Kabupaten Wonosobo 3. Pemecahan / Pemisahan / Penggabungan bidang</p>	<p>g) PEMBUKUAN Wonosobo, 11-12-2023 Kepala Kantor Pertanahan Kabupaten / Kota Wonosobo ttt</p>
<p>d) DASAR PENDAFTARAN 1. Daftar Isian 202 Tgl. No. 2. Surat Keputusan Kakantah Tgl. 05/12/2023 Kab. Wonosobo No. 00314/HP/BPN-11.25/XII/2023 3. Permohonan Pemecahan / Pemisahan / Penggabungan bidang Tgl. No.</p>	<p>AGUNG BASUKI, S.ST., M.H. NIP 19770728 199803 1 005</p> <p>h) PENERBITAN SERTIPIKAT Wonosobo, 11-12-2023 Kepala Kantor Pertanahan Kabupaten / Kota Wonosobo</p>  <p>AGUNG BASUKI, S.ST., M.H. NIP 19770728 199803 1 005</p>
<p>e) SURAT UKUR Tgl. 03/11/2023 No. 00204/Sapuran/2023 Luas: 255 M²</p>	<p>AGUNG BASUKI, S.ST., M.H. NIP 19770728 199803 1 005</p>
<p>i) PENUNJUK Dipergunakan untuk Pertanian. Hak Pakai ini tidak boleh dipergunakan untuk tujuan lain / dialihkan haknya tanpa persetujuan tertulis dari Kepala Kantor Pertanahan Kabupaten Wonosobo.</p>	

1	1	2	5	0	3	1	0	4	0	0	1	1	1
---	---	---	---	---	---	---	---	---	---	---	---	---	---

NIB : 11250310.01204

SURAT UKUR

Nomor : 00204/Sapuran/2023

SEBIDANG TANAH TERLETAK DALAM

Provinsi : JAWA TENGAH

Kabupaten / Kota : WONOSOBO

Kecamatan : SAPURAN

Desa / Kelurahan : SAPURAN

Peta : Pendaftaran Nomor Peta Pendaftaran 49.1-37.066-08-5

Lembar : Kotak D5

Keadaan Tanah : Sebidang tanah pertanian


Tanda-tanda batas : Telah terpasang sesuai dengan Peraturan Pemerintah Nomor 24 Tahun 1997 jo Peraturan Menteri Negara Agraria/ Kepala Badan Pertanahan Nasional Nomor 3 Tahun 1997 Pasal 22 Ayat 1.

Luas : 255 m² (Dua Ratus Lima Puluh Lima Meter Persegi)

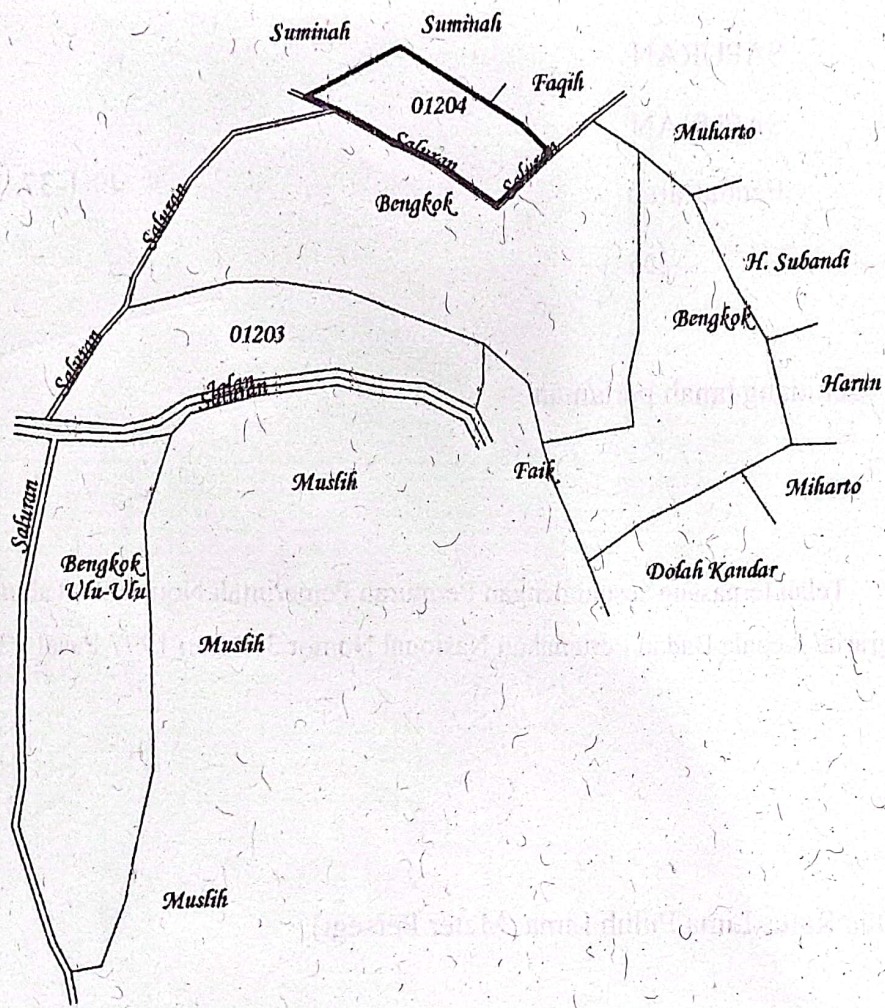
Penunjukan dan penetapan batas : Batas-batas ditunjukkan oleh :

ONE ANDANG WARDOYO (pemohon/ kuasa pemohon) dan disetujui oleh pihak-pihak berbatasan.

Ditetapkan dan diukur oleh Dinta Avrila Pinandita.



SKALA 1 : 1000



Koordinat Titik Tengah : $X=253307.0927$ $Y=674470.4840$

PENJELASAN : batas tanah ini

Hal lain - lain:

Surat Ukur ini merupakan kutipan dari Peta Bidang Nomor 8080/2023 NIB.

11.25.03.10.01204 tanggal 29/08/2023 Desa/Kelurahan Sapuran.

Daftar Isian 303 tgl. 05/10/2023 No. 11219/2023

Daftar Isian 302 tgl. No.

Daftar Isian 307 tgl. 03/11/2023 No. 106275/2023

Tanggal Penomoran Surat Ukur

UNTUK SERTIPIKAT

Wonosobo, 03/11/2023

Wonosobo, 11-12-2023

Kepala Seksi Survei dan Pemetaan



Kantor Pertanahan
Kabupaten / Kota
Wonosobo

ttt

SARTONO, A.Ptnh., MM

NIP 196906051989031004

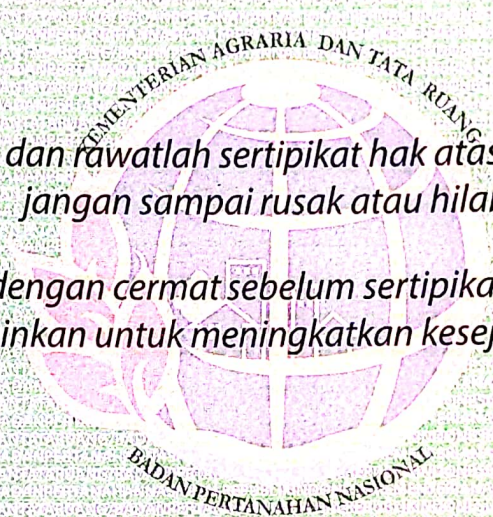
Lihat Surat Ukur Pemisahan
Penggabungan
Pengganti

Nomor :

Nomor Hak :

Dikeluarkan Surat Ukur		Luas	Nomor Hak	Sisa luas
Tanggal	Nomor			

Sisanya diuraikan dalam Surat Ukur Nomor : Nomor Hak :



*"Jaga dan rawatlah sertifikat hak atas tanah ini,
jangan sampai rusak atau hilang"*

*"Kalkulasikan dengan cermat sebelum sertifikat hak atas tanah ini
dijaminkan untuk meningkatkan kesejahteraan"*

