


**KEMENTERIAN AGRARIA DAN TATA RUANG /  
BADAN PERTANAHAN NASIONAL  
REPUBLIK INDONESIA**




**SERTIPIKAT  
(TANDA BUKTI HAK)**

**KANTOR PERTANAHAN  
KABUPATEN / KOTA**

**WONOSOBO**

1 1 • 2 5 • 0 9 • 0 9 • 4 • 0 0 0 6 4

KEMENTERIAN AGRARIA DAN TATA RUANG /  
BADAN PERTANAHAN NASIONAL  
REPUBLIK INDONESIA



SERTIPIKAT

HAK : ..... PAKAI ..... No. 00064

PROVINSI : JAWA TENGAH

KABUPATEN / KOTA : WONOSOBO

KECAMATAN : WONOSOBO

DESA / KELURAHAN : KRAMATAN

KANTOR PERTANAHAN  
KABUPATEN / KOTA

WONOSOBO

DAFTAR ISIAN 307

No. 131322 / 2023


DAFTAR ISIAN 208

No. 65631 / 2023

1	1	2	5	0	9	0	9	4	0	0	0	6	4
---	---	---	---	---	---	---	---	---	---	---	---	---	---

**PENDAFTARAN - PERTAMA**

Halaman :

<p>a) HAK : PAKAI No. : 00064 Desa / Kel : KRAMATAN Tgl. berakhirnya hak : Untuk jangka waktu selama dipergunakan</p>	<p>f) NAMA PEMEGANG HAK  <b>PEMERINTAH KABUPATEN WONOSOBO</b></p>
<p>b) NIB 11250909.02430 Letak Tanah KRAMATAN</p>	<p>Tanggal lahir / akta pendirian</p>
<p>c) ASAL HAK  1. Konversi  2. Pemberian Hak dari Tanah Negara Aset Pemerintah Kabupaten Wonosobo  3. Pemecahan / Pemisahan / Penggabungan bidang</p>	<p>g) PEMBUKUAN  Wonosobo, 29-12-2023 ..... Kepala Kantor Pertanahan Kabupaten / Kota Wonosobo ..... ttd</p>
<p>d) DASAR PENDAFTARAN 1. Daftar Isian 202 Tgl. No. 2. Surat Keputusan Kakantah Tgl. 22/12/2023 Kab. Wonosobo No. 00336/HP/BPN-11.25/XII/2023 3. Permohonan Pemecahan / Pemisahan / Penggabungan bidang Tgl. No.</p>	<p>AGUNG BASUKI, S.ST., M.H. ..... NIP 19770728 199803 1 005</p> <p>h) PENERBITAN SERTIPIKAT  Wonosobo, 29-12-2023 ..... Kepala Kantor Pertanahan Kabupaten / Kota Wonosobo</p> 
<p>e) SURAT UKUR Tgl. 09/11/2023 No. 00445/Kramatan/2023 Luas : 3.053 M<sup>2</sup></p>	<p>AGUNG BASUKI, S.ST., M.H. ..... NIP 19770728 199803 1 005</p>
<p>i) PENUNJUK - Dipergunakan untuk Jalan Lingkungan. - Hak Pakai ini tidak boleh dipergunakan untuk tujuan lain / dialihkan haknya tanpa persetujuan tertulis dari Kepala Kantor Pertanahan Kabupaten Wonosobo.</p>	

1 1 2 5 0 9 0 9 4 0 0 0 6 4

NIB : 11250909.02430

**SURAT UKUR**

Nomor : 00445/Kramatan/2023

**SEBIDANG TANAH TERLETAK DALAM**

Provinsi : JAWA TENGAH

Kabupaten / Kota : WONOSOBO

Kecamatan : WONOSOBO

Desa / Kelurahan : KRAMATAN

Peta : Pendaftaran Nomor Peta Pendaftaran 49.1-36.068-07-1

Lembar : Kotak : B2

Keadaan Tanah : Sebidang tanah dipergunakan untuk jalan


Tanda-tanda batas : Telah terpasang sesuai dengan Peraturan Pemerintah Nomor 24 Tahun 1997 jo Peraturan Menteri Negara Agraria/ Kepala Badan Pertanahan Nasional Nomor 3 Tahun 1997 Pasal 22 Ayat 1.

Luas : 3.053 m<sup>2</sup> (Tiga Ribu Lima Puluh Tiga Meter Persegi)

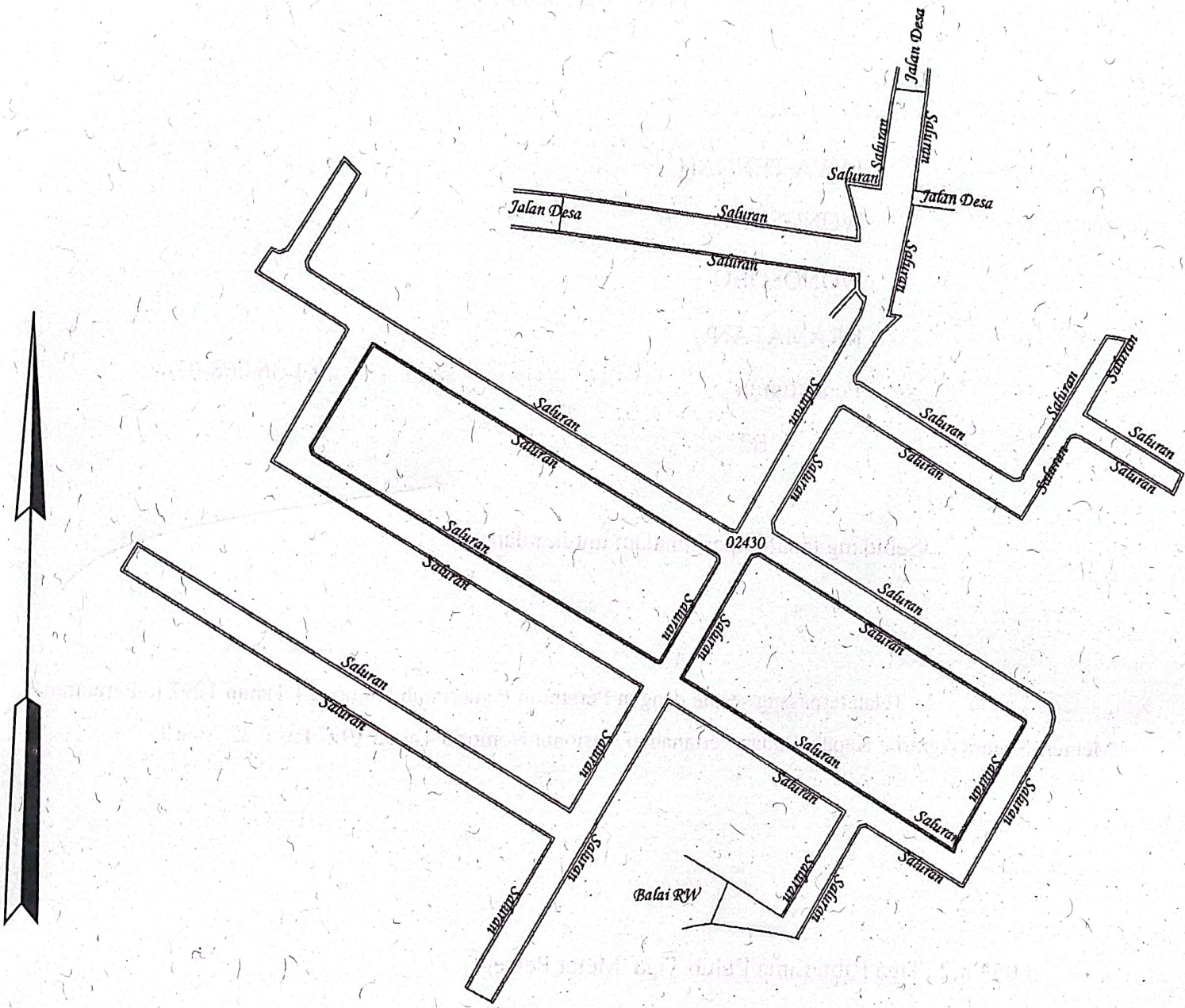
Penunjukan dan penetapan batas : Batas-batas ditunjukkan oleh :

ONE ANDANG WARDOYO (pemohon/ kuasa pemohon) dan disetujui oleh pihak-pihak berbatasan.

Ditetapkan dan diukur oleh Septiara Eka Widyatama.



SKALA 1 : ..... 1000



Koordinat Titik Tengah :  $X=245132.2357$   $Y=685651.8133$

PENJELASAN : ..... batas tanah ini

Hal lain - lain: Surat Ukur ini merupakan kutipan dari Peta Bidang Nomor 8252/2023 NIB.....

11.25.09.09.02430 tanggal 19/10/2023 Desa/Kelurahan Kramatan.....

Daftar Isian 303 tgl. 09/11/2023 No. 12679/2023.....

Daftar Isian 302 tgl. No. ....

Daftar Isian 307 tgl. 09/11/2023 No. 108536/2023.....

Tanggal Penomoran Surat Ukur.....

UNTUK SERTIPIKAT

Wonosobo, 09/11/2023

Wonosobo, 20-12-2023

Kepala Seksi Survei dan Pemetaan



Kantor Pertanahan  
Kabupaten / Kota  
Wonosobo

ttd

SARTONO, A.Ptnh., MM.

NIP 196906051989031004

Lihat Surat Ukur Pemisahan  
Penggabungan  
Pengganti

Nomor : ..... Nomor Hak : .....

Dikeluarkan Surat Ukur		Luas	Nomor Hak	Sisa luas
Tanggal	Nomor			

Sisanya diuraikan dalam Surat Ukur Nomor : ..... Nomor Hak : .....

*"Jaga dan rawatlah sertifikat hak atas tanah ini,  
jangan sampai rusak atau hilang"*

*"Kalkulasikan dengan cermat sebelum sertifikat hak atas tanah ini  
dijaminakan untuk meningkatkan kesejahteraan"*

