


**KEMENTERIAN AGRARIA DAN TATA RUANG /
BADAN PERTANAHAN NASIONAL
REPUBLIK INDONESIA**



**SERTIPIKAT
(TANDA BUKTI HAK)**




**KANTOR PERTANAHAN
KABUPATEN / KOTA**

WONOSOBO

	1	•	2	5	•	0	5	•	0	6	•	4	•	0	0	0	6	3
--	---	---	---	---	---	---	---	---	---	---	---	---	---	---	---	---	---	---

KEMENTERIAN AGRARIA DAN TATA RUANG / BADAN PERTANAHAN NASIONAL REPUBLIK INDONESIA



SERTIPIKAT

HAK : PAKAI No. 00063

PROVINSI : JAWA TENGAH

KABUPATEN / KOTA : WONOSOBO

KECAMATAN : LEKSONO

DESA / KELURAHAN : LEKSONO

DAFTAR ISIAN 307 / 2023
No. 120359


DAFTAR ISIAN 208 / 2023
No. 64465

KANTOR PERTANAHAN
KABUPATEN / KOTA
WONOSOBO

1	1	2	5	0	5	0	6	4	0	0	0	6	3
---	---	---	---	---	---	---	---	---	---	---	---	---	---

PENDAFTARAN - PERTAMA

Halaman :

<p>a) HAK : PAKAI No. : 00063 Desa / Kel : LEKSONO Tgl. berakhirnya hak : Untuk jangka waktu selama dipergunakan</p>	<p>d) NAMA PEMEGANG HAK PEMERINTAH KABUPATEN WONOSOBO Tanggal lahir / akta pendirian</p>
<p>b) NIB 11250506.03218 Letak Tanah LEKSONO</p>	<p>g) PEMBUKUAN Wonosobo, 11 - 12 - 2023 Kepala Kantor Pertanahan Kabupaten / Kota Wonosobo ttd</p>
<p>c) ASAL HAK 1. Konversi 2. Pemberian Hak dari Tanah Negara Aset Pemerintah Kabupaten Wonosobo 3. Pemecahan / Pemisahan / Penggabungan bidang</p>	<p>d) DASAR PENDAFTARAN 1. Daftar Isian 202 Tgl. No. 2. Surat Keputusan Kakantah Kab. Wonosobo Tgl. 06/12/2023 No. 00316/HP/BPN-11.25/XII/2023 3. Permohonan Pemecahan / Pemisahan / Penggabungan bidang Tgl. No.</p>
<p>e) SURAT UKUR Tgl. 02/11/2023 No. 01490/Leksono/2023 Luas : 12.230 M²</p>	<p>h) PENERBITAN SERTIPIKAT Wonosobo, 11 - 12 - 2023 Kepala Kantor Pertanahan Kabupaten / Kota Wonosobo  AGUNG BASUKI, S.ST., M.H. NIP 19770728 199803 1 005</p>
<p>i) PENUNJUK - Dipergunakan untuk Bangunan Gedung Sekolah. - Hak Pakai ini tidak boleh dipergunakan untuk tujuan lain / dialihkan haknya tanpa persetujuan tertulis dari Kepala Kantor Pertanahan Kabupaten Wonosobo.</p>	

ABJ886650

DAFTAR ISIAN 207

1	1	•	2	5	•	0	5	•	0	6	•	4	•	0	0	0	6	3
---	---	---	---	---	---	---	---	---	---	---	---	---	---	---	---	---	---	---

NIB : 11250506.03218

SURAT UKUR

Nomor : 01490/Leksono/2023

SEBIDANG TANAH TERLETAK DALAM

Provinsi : JAWA TENGAH

Kabupaten / Kota : WONOSOBO

Kecamatan : LEKSONO

Desa / Kelurahan : LEKSONO

Peta : Pendaftaran Nomor Peta Pendaftaran : 49.1-35.067-07

Lembar : Kotak : A1

Keadaan Tanah : Sebidang tanah pekarangan diatasnya berdiri bangunan.


Tanda-tanda batas : Telah terpasang sesuai dengan Peraturan Pemerintah Nomor 24 Tahun 1997 jo Peraturan Menteri Negara Agraria/ Kepala Badan Pertanahan Nasional Nomor 3 Tahun 1997 Pasal 22 Ayat 1.

Luas : 12.230 m² (Dua Belas Ribu Dua Ratus Tiga Puluh Meter Persegi)

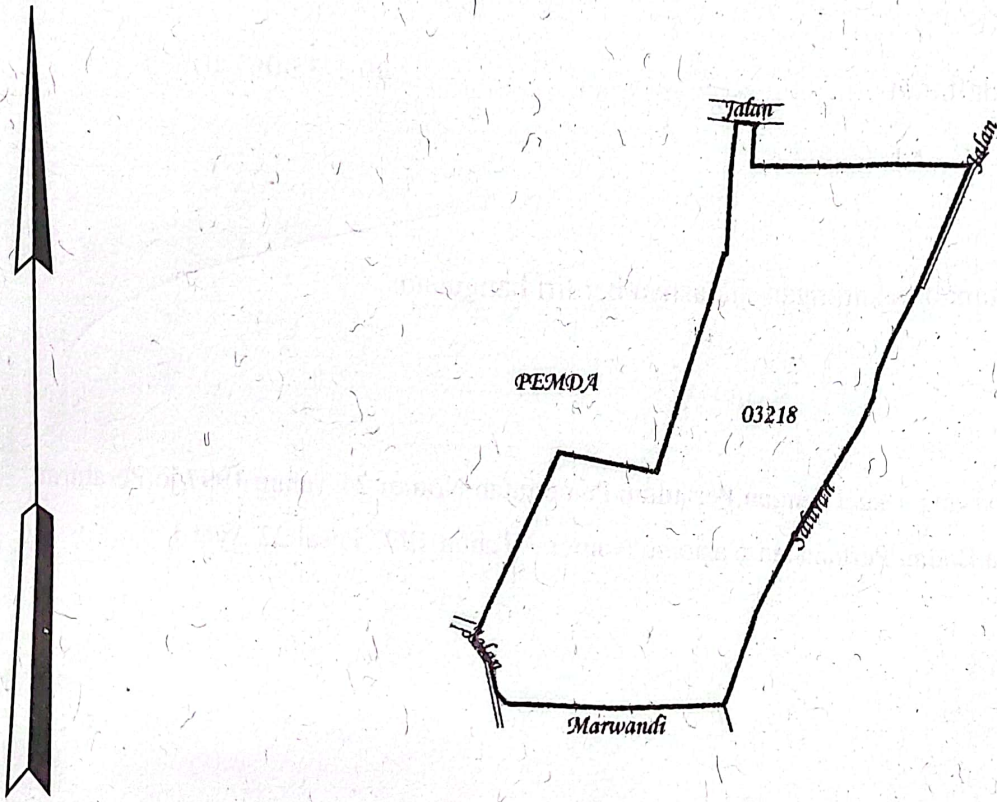
Penunjukan dan penetapan batas : Batas-batas ditunjukkan oleh :

ONE ANDANG WARDOYO (pemohon/ kuasa pemohon) dan disetujui oleh pihak-pihak berbatasan.

Ditetapkan dan diukur oleh Heri Setianto.



SKALA 1 : 2500



Koordinat Titik Tengah : $X=239231.8638$ $Y=679555.9215$

PENJELASAN : batas tanah ini

Hal lain - lain:

Surat Ukur ini merupakan kutipan dari Peta Bidang Nomor 8213/2023 NIB.

11.25.05.06.03218 tanggal 03/10/2023 Desa/Kelurahan Leksono.

Daftar Isian 303 tgl. 02/11/2023

No. 12412/2023

Daftar Isian 302 tgl.

No.

Daftar Isian 307 tgl.

02/11/2023

No.

106026/2023

Tanggal Penomoran Surat Ukur

UNTUK SERTIPIKAT

Wonosobo, 02/11/2023

Wonosobo,

11-12-2023

Kepala Seksi Survei dan Pemetaan

Kepala Kantor Pertanahan
Kabupaten / Kota

Kantor Pertanahan
Kabupaten / Kota

Wonosobo

Wonosobo

ttd



AGUNG BASUKI, S.ST., M.H.
NIP. 19770728 199803 1 005

SARTONO, A.Ptnh., MM
NIP. 196906051989031004

Lihat Surat Ukur Pemisahan
Penggabungan
Pengganti

Nomor :

Nomor Hak :

Dikeluarkan Surat Ukur		Luas	Nomor Hak	Sisa luas
Tanggal	Nomor			

Sisanya diuraikan dalam Surat Ukur Nomor : Nomor Hak :

“Jaga dan rawatlah sertifikat hak atas tanah ini,
jangan sampai rusak atau hilang”

“Kalkulasikan dengan cermat sebelum sertifikat hak atas tanah ini
dijaminkan untuk meningkatkan kesejahteraan”

