

**KEMENTERIAN AGRARIA DAN TATA RUANG /
BADAN PERTANAHAN NASIONAL
REPUBLIK INDONESIA**



**SERTIPIKAT
(TANDA BUKTI HAK)**




**KANTOR PERTANAHAN
KABUPATEN / KOTA**

WONOSOBO

1	1	2	5	1	1	0	8	4	0	0	0	4	8
---	---	---	---	---	---	---	---	---	---	---	---	---	---

**KEMENTERIAN AGRARIA DAN TATA RUANG /
BADAN PERTANAHAN NASIONAL
REPUBLIK INDONESIA**



SERTIPIKAT

HAK : PAKAI **No.** 00048

PROVINSI : JAWA TENGAH
KABUPATEN / KOTA : WONOSOBO
KECAMATAN : MOJOTENGAH
DESA / KELURAHAN : ANDONGSILI

**KANTOR PERTANAHAN
KABUPATEN / KOTA
WONOSOBO**

DAFTAR ISIAN 307
No. 129354 / 2023

DAFTAR ISIAN 208
No. 64460 / 2023

1	1	•	2	5	•	1	1	•	0	8	•	4	•	0	0	0	4	8
---	---	---	---	---	---	---	---	---	---	---	---	---	---	---	---	---	---	---

PENDAFTARAN - PERTAMA

Halaman :

<p>a) HAK : PAKAI No. : 00048 Desa / Kel : ANDONGSILI Tgl. berakhirnya hak : Untuk jangka waktu selama dipergunakan</p>	<p>f) NAMA PEMEGANG HAK PEMERINTAH KABUPATEN WONOSOBO</p>
<p>b) NIB 11251108.02060 Letak Tanah ANDONGSILI</p>	<p>Tanggal lahir / akta pendirian</p>
<p>c) ASAL HAK 1. Konversi 2. Pemberian Hak dari Tanah Negara Aset Pemerintah Kabupaten Wonosobo 3. Pemecahan / Pemisahan / Penggabungan bidang</p>	<p>g) PEMBUKUAN Wonosobo, 11-12-2023 Kepala Kantor Pertanahan Kabupaten / Kota Wonosobo ttd</p>
<p>d) DASAR PENDAFTARAN 1. Daftar Isian 202 Tgl. No. 2. Surat Keputusan Kakantah Tgl. 06/12/2023 Kab. Wonosobo No. 00317/HP/BPN-11.25/XII/2023 3. Permohonan Pemecahan / Pemisahan / Penggabungan bidang Tgl. No.</p>	<p>AGUNG BASUKI, S.ST., M.H. NIP 19770728 199803 1 005</p> <p>h) PENERBITAN SERTIPIKAT Wonosobo, 11-12-2023 Kepala Kantor Pertanahan Kabupaten / Kota Wonosobo</p>
<p>e) SURAT UKUR Tgl. 02/11/2023 No. 01277/Andongsili/2023 Luas : 252 M²</p>	<p> AGUNG BASUKI, S.ST., M.H. NIP 19770728 199803 1 005</p>
<p>i) PENUNJUK - Dipergunakan untuk Jalan. - Hak Pakai ini tidak boleh dipergunakan untuk tujuan lain / dialihkan haknya tanpa persetujuan tertulis dari Kepala Kantor Pertanahan Kabupaten Wonosobo.</p>	

1 1 • 2 5 • 1 1 • 0 8 • 4 • 0 0 0 4 8

NIB : 11251108.02060

SURAT UKUR

Nomor : 01277/Andongsili/2023

SEBIDANG TANAH TERLETAK DALAM

Provinsi : JAWA TENGAH
Kabupaten / Kota : WONOSOBO
Kecamatan : MOJOTENGAH
Desa / Kelurahan : ANDONGSILI
Peta : Pendaftaran Nomor Peta Pendaftaran : 49.1-36.068-16-7
Lembar : Kotak : D3

Keadaan Tanah : Sebidang tanah dipergunakan untuk jalan.


Tanda-tanda batas : Telah terpasang sesuai dengan Peraturan Pemerintah Nomor 24 Tahun 1997 jo Peraturan Menteri Negara Agraria/ Kepala Badan Pertanahan Nasional Nomor 3 Tahun 1997 Pasal 22 Ayat 1.

Luas : 252 m² (Dua Ratus Lima Puluh Dua Meter Persegi)

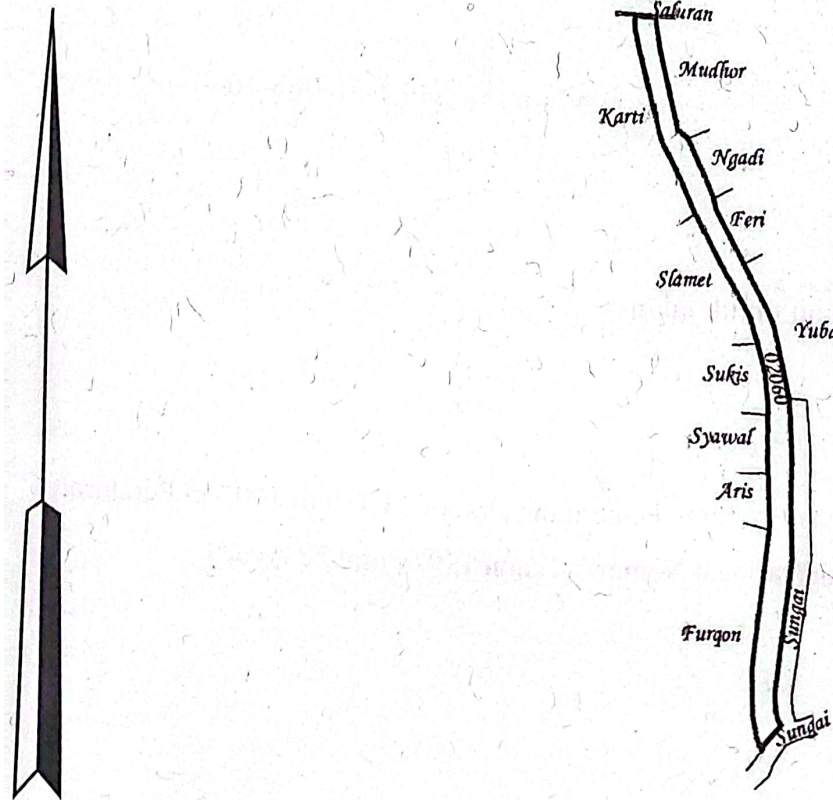
Penunjukan dan penetapan batas : Batas-batas ditunjukkan oleh :

ONE ANDANG WARDOYO (pemohon/ kuasa pemohon) dan disetujui oleh pihak-pihak berbatasan.

Ditetapkan dan diukur oleh Annisa Mardhatilah P.P



SKALA 1 : 1000



Koordinat Titik Tengah : $X=246807.4081$ $Y=689740.2398$

PENJELASAN : batas tanah ini

EMENTERIAN AGRARIA DAN TATA RUANG

*"Jaga dan rawatlah sertifikat hak atas tanah ini,
jangan sampai rusak atau hilang"*

*"Kalkulasikan dengan cermat sebelum sertifikat hak atas tanah ini
dijaminkan untuk meningkatkan kesejahteraan"*

BADAN PERTANAHAN NASIONAL

