


**KEMENTERIAN AGRARIA DAN TATA RUANG /  
BADAN PERTANAHAN NASIONAL  
REPUBLIK INDONESIA**




**SERTIPIKAT  
(TANDA BUKTI HAK)**

**KANTOR PERTANAHAN  
KABUPATEN / KOTA**

**WONOSOBO**

1	1	•	2	5	•	1	1	•	1	0	•	4	•	0	0	0	4	7
---	---	---	---	---	---	---	---	---	---	---	---	---	---	---	---	---	---	---

**KEMENTERIAN AGRARIA DAN TATA RUANG /  
BADAN PERTANAHAN NASIONAL  
REPUBLIK INDONESIA**



**SERTIPIKAT**

**HAK :** PAKAI **No.** 00047

**PROVINSI :** JAWA TENGAH

**KABUPATEN / KOTA :** WONOSOBO

**KECAMATAN :** MOJOTENGAH

**D E S A / KELURAHAN :** BUMIREJO

**KANTOR PERTANAHAN  
KABUPATEN / KOTA**

**WONOSOBO**


DAFTAR ISIAN 307  
No. 129355 / 2023

DAFTAR ISIAN 208  
No. 64461 / 2023

1	1	•	2	5	•	1	1	•	1	0	•	4	•	0	0	0	4	7
---	---	---	---	---	---	---	---	---	---	---	---	---	---	---	---	---	---	---

**PENDAFTARAN - PERTAMA**

Halaman :

<p>a) HAK : PAKAI          No. : 00047          Desa / Kel : BUMIREJO          Tgl. berakhirnya hak :          Untuk jangka waktu selama dipergunakan</p>	<p>f) NAMA PEMEGANG HAK  <b>PEMERINTAH KABUPATEN WONOSOBO</b></p>
<p>b) NIB 11251110.01302          Letak Tanah          BUMIREJO</p>	<p>Tanggal lahir / akta pendirian</p>
<p>c) ASAL HAK          1. Konversi          2. Pemberian Hak dari Tanah Negara Aset Pemerintah Kabupaten Wonosobo          3. Pemecahan / Pemisahan / Penggabungan bidang</p>	<p>g) PEMBUKUAN  <b>Wonosobo, 11-12-2023</b>          Kepala Kantor Pertanahan          Kabupaten / Kota  <b>Wonosobo</b>          ttd</p>
<p>d) DASAR PENDAFTARAN          1. Daftar Isian 202          Tgl.          No.</p>	<p><b>AGUNG BASUKI, S.ST., M.H.</b>          NIP <b>19770728 199803 1 005</b></p>
<p>2. Surat Keputusan <b>Kakantah</b>          Tgl. <b>06/12/2023</b> <b>Kab. Wonosobo</b>          No. <b>00318/HP/BPN-11.25/XII/2023</b>          3. Permohonan Pemecahan /          Pemisahan / Penggabungan bidang          Tgl.          No.</p>	<p>h) PENERBITAN SERTIPIKAT  <b>Wonosobo, 11-12-2023</b>          Kepala Kantor Pertanahan          Kabupaten / Kota  <b>Wonosobo</b></p>
<p>e) SURAT UKUR          Tgl. <b>03/11/2023</b>          No. <b>00790/Bumirejo/2023</b>          Luas : <b>1.442 M<sup>2</sup></b></p>	<p>  <b>AGUNG BASUKI, S.ST., M.H.</b>          NIP <b>19770728 199803 1 005</b></p>
<p>i) PENUNJUK          - Dipergunakan untuk Pertanian.          - Hak Pakai ini tidak boleh dipergunakan untuk tujuan lain / dialihkan haknya tanpa persetujuan tertulis dari Kepala Kantor Pertanahan Kabupaten Wonosobo.</p>	

1	1	2	5	1	1	1	0	4	0	0	0	4	7
---	---	---	---	---	---	---	---	---	---	---	---	---	---

NIB : 11251110.01302

**SURAT UKUR**

Nomor : 00790/Bumirejo/2023

**SEBIDANG TANAH TERLETAK DALAM**

Provinsi : JAWA TENGAH

Kabupaten / Kota : WONOSOBO

Kecamatan : MOJOTENGAH

Desa / Kelurahan : BUMIREJO

Peta : Pendaftaran Nomor Peta Pendaftaran 49.1-36.069-03-4-3

Lembar : Kotak : C3

Keadaan Tanah : Sebidang tanah pertanian

Tanda-tanda batas : Telah terpasang sesuai dengan Peraturan Pemerintah Nomor 24 Tahun 1997 jo Peraturan


Menteri Negara Agraria/ Kepala Badan Pertanahan Nasional Nomor 3 Tahun 1997 Pasal 22 Ayat 1.

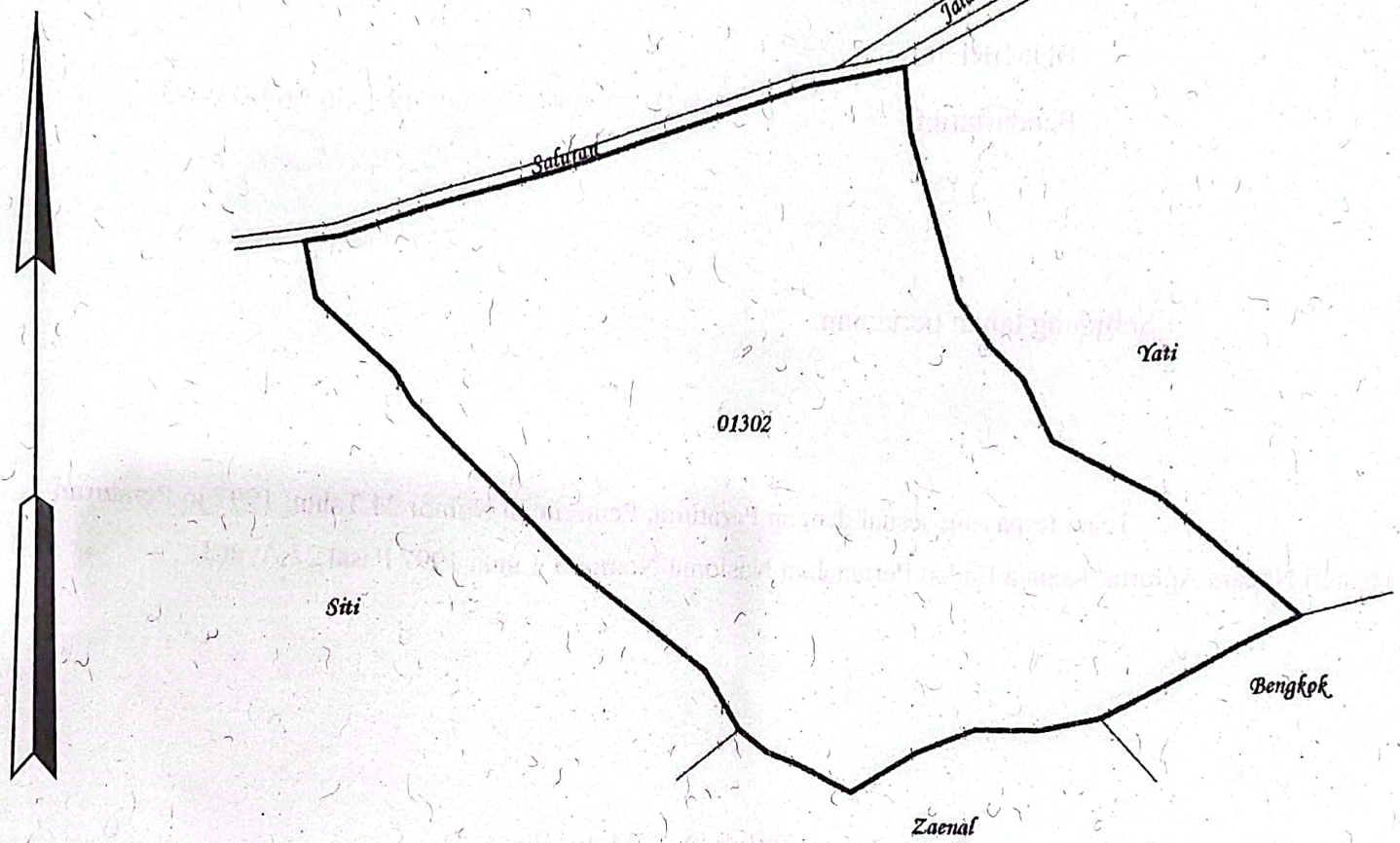
Luas : 1.442 m<sup>2</sup> (Seribu Empat Ratus Empat Puluh Dua Meter Persegi)

Penunjukan dan penetapan batas : Batas-batas ditunjukkan oleh :

ONE ANDANG WARDOYO (pemohon/ kuasa pemohon) dan disetujui oleh pihak-pihak berbatasan

Ditetapkan dan diukur oleh Annisa Mardhatilah Putri Pranoto





Koordinat Titik Tengah :  $X=245108.0659$   $Y=690862.7772$

PENJELASAN : ..... batas tanah ini

Hal lain - lain:

Surat Ukur ini merupakan kutipan dari Peta Bidang Nomor 8072/2023 NIB.

11.25.11.10.01302 tanggal 27/06/2022 Desa/Kelurahan Bumirejo.

Daftar Isian 303 tgl. 05/10/2023 No. 11229/2023

Daftar Isian 302 tgl. No.

Daftar Isian 307 tgl. 03/11/2023 No. 106392/2023

Tanggal Penomoran Surat Ukur

UNTUK SERTIPIKAT

Wonosobo, 03/11/2023

Wonosobo, 11-12-2023

Kepala Seksi Survei dan Pemetaan

Kantor Pertanahan  
Kabupaten / Kota

Wonosobo

ttd

SARTONO, A.Ptnh. MM

NIP 196906051989031004



Lihat Surat Ukur Pemisahan  
Penggabungan  
Pengganti

Nomor :

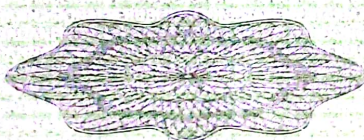

Nomor Hak :

Dikeluarkan Surat Ukur		Luas	Nomor Hak	Sisa luas
Tanggal	Nomor			

Sisanya diuraikan dalam Surat Ukur Nomor : ..... Nomor Hak : .....

*"Jaga dan rawatlah sertipikat hak atas tanah ini,  
jangan sampai rusak atau hilang"*

*"Kalkulasikan dengan cermat sebelum sertipikat hak atas tanah ini  
dijaminkan untuk meningkatkan kesejahteraan"*



ABJ887700

600000

