

**KEMENTERIAN AGRARIA DAN TATA RUANG /
BADAN PERTANAHAN NASIONAL
REPUBLIK INDONESIA**



**SERTIPIKAT
(TANDA BUKTI HAK)**




**KANTOR PERTANAHAN
KABUPATEN / KOTA**

WONOSOBO

1 1 • 2 5 • 1 1 • 1 0 • 4 • 0 0 0 4 6

KEMENTERIAN AGRARIA DAN TATA RUANG /
BADAN PERTANAHAN NASIONAL
REPUBLIK INDONESIA



SERTIPIKAT

HAK : PAKAL No. 00046

PROVINSI : JAWA TENGAH

KABUPATEN / KOTA : WONOSOBO

KECAMATAN : MOJOTENGAH

DESA / KELURAHAN : BUMIREJO

KANTOR PERTANAHAN
KABUPATEN / KOTA

WONOSOBO

DAFTAR ISIAN 307
No. 129362 / 2023

DAFTAR ISIAN 208
No. 64468 / 2023

1	1	•	2	5	•	1	1	•	1	0	•	4	•	0	0	0	4	6
---	---	---	---	---	---	---	---	---	---	---	---	---	---	---	---	---	---	---

PENDAFTARAN - PERTAMA

Halaman :

<p>a) HAK : PAKAI No. : 00046 Desa / Kel : BUMIREJO Tgl. berakhirnya hak : Untuk jangka waktu selama dipergunakan</p>	<p>f) NAMA PEMEGANG HAK PEMERINTAH KABUPATEN WONOSOBO</p>
<p>b) NIB 11251110.01303 Letak Tanah BUMIREJO</p>	<p>Tanggal lahir / akta pendirian</p>
<p>c) ASAL HAK 1. Konversi 2. Pemberian Hak dari Tanah Negara Aset Pemerintah Kabupaten Wonosobo 3. Pemecahan / Pemisahan / Penggabungan bidang</p>	<p>g) PEMBUKUAN Wonosobo, 11 - 12 - 2023 Kepala Kantor Pertanahan Kabupaten / Kota Wonosobo ttd</p>
<p>d) DASAR PENDAFTARAN 1. Daftar Isian 202 Tgl. No. 2. Surat Keputusan Kakantah Tgl. 05/12/2023 Kab. Wonosobo No. 00315/HP/BPN-11.25/XII/2023 3. Permohonan Pemecahan / Pemisahan / Penggabungan bidang Tgl. No.</p>	<p>AGUNG BASUKI, S.ST., M.H. NIP 19770728 199803 1 005</p> <p>h) PENERBITAN SERTIPIKAT Wonosobo, 11 - 12 - 2023 Kepala Kantor Pertanahan Kabupaten / Kota Wonosobo</p>
<p>e) SURAT UKUR Tgl. 03/11/2023 No. 00789/Bumirejo/2023 Luas : 3.761 M²</p>	 <p>AGUNG BASUKI, S.ST., M.H. NIP 19770728 199803 1 005</p>
<p>i) PENUNJUK - Dipergunakan untuk Sawah. - Hak Pakai ini tidak boleh dipergunakan untuk tujuan lain / dialihkan haknya tanpa persetujuan tertulis dari Kepala Kantor Pertanahan Kabupaten Wonosobo.</p>	

1	1	2	5	1	1	1	0	4	0	0	0	4	6
---	---	---	---	---	---	---	---	---	---	---	---	---	---

NIB : 11251110.01303

SURAT UKUR

Nomor : 00789/Bumirejo/2023

SEBIDANG TANAH TERLETAK DALAM

Provinsi : JAWA TENGAH

Kabupaten / Kota : WONOSOBO

Kecamatan : MOJOTENGAH

Desa / Kelurahan : BUMIREJO

Peta : Pendaftaran Nomor Peta Pendaftaran : 49.1-36.069-03-4

Lembar : Kotak : B5

Keadaan Tanah : Sebidang tanah pertanian

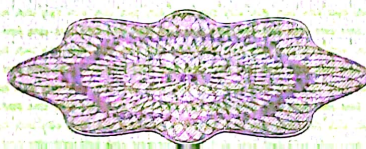
Tanda-tanda batas : Telah terpasang sesuai dengan Peraturan Pemerintah Nomor 24 Tahun 1997 jo Peraturan Menteri Negara Agraria/ Kepala Badan Pertanahan Nasional Nomor 3 Tahun 1997 Pasal 22 Ayat 1.

Luas : 3.761 m2 (Tiga Ribu Tujuh Ratus Enam Puluh Satu Meter Persegi)

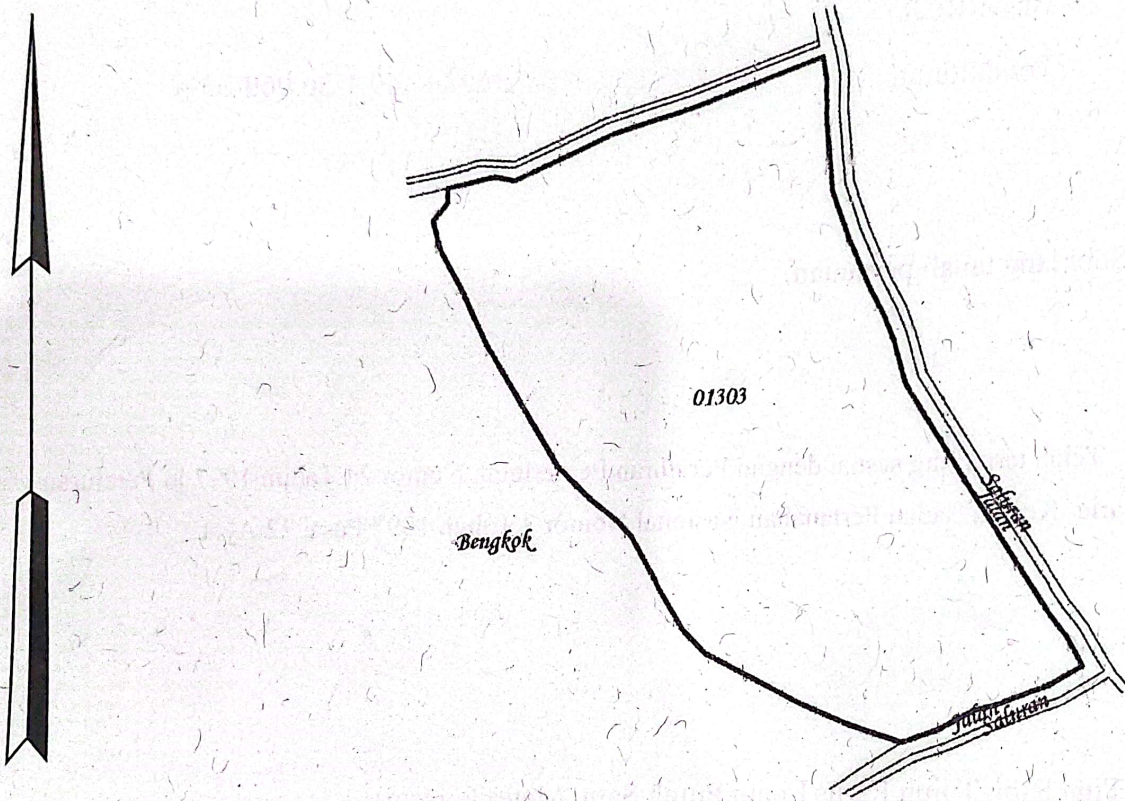
Penunjukan dan penetapan batas : Batas-batas ditunjukkan oleh :

ONE ANDANG WARDOYO (pemohon/ kuasa pemohon) dan disetujui oleh pihak-pihak berbatasan.

Ditetapkan dan diukur oleh Afrella Yumna Susani.



SKALA 1 : 1000



Koordinat Titik Tengah : X=245104.2787 Y=690936.7692

PENJELASAN : batas tanah ini

Hal lain - lain:

Surat Ukur ini merupakan kutipan dari Peta Bidang Nomor 8084/2023 NIB

41.25.11.10.01303 tanggal 30/08/2023 Desa/Kelurahan Bumirejo

Daftar Isian 303 tgl. 05/10/2023

No. 11225/2023

Daftar Isian 302 tgl.

No.

Daftar Isian 307 tgl. 03/11/2023

No. 106279/2023

Tanggal Penomoran Surat Ukur

UNTUK SERTIPIKAT

Wonosobo, 03/11/2023

Wonosobo, 11-12-2023

Kepala Seksi Survei dan Pemetaan



Kepala Kantor Pertanahan
Kabupaten / Kota
Wonosobo

Kantor Pertanahan
Kabupaten / Kota
Wonosobo

ttd

AGUNG BASUKI, S.ST., M.H.
NIP 19770728 199803 1 005

SARTONO, A.Ptnh., MM.

NIP 196906051989031004

Lihat Surat Ukur Pemisahan
Penggabungan
Pengganti

Nomor :

Nomor Hak :

Dikeluarkan Surat Ukur		Luas	Nomor Hak	Sisa luas
Tanggal	Nomor			

Sisanya diuraikan dalam Surat Ukur Nomor : Nomor Hak :

“Jaga dan rawatlah sertipikat hak atas tanah ini,
jangan sampai rusak atau hilang”

“Kalkulasikan dengan cermat sebelum sertipikat hak atas tanah ini
dijaminkan untuk meningkatkan kesejahteraan”

