


**KEMENTERIAN AGRARIA DAN TATA RUANG /
BADAN PERTANAHAN NASIONAL
REPUBLIK INDONESIA**




**SERTIPIKAT
(TANDA BUKTI HAK)**

**KANTOR PERTANAHAN
KABUPATEN / KOTA**

WONOSOBO

1 1 • 2 5 • 0 6 • 1 1 • 4 • 0 0 0 3 0

**KEMENTERIAN AGRARIA DAN TATA RUANG /
BADAN PERTANAHAN NASIONAL
REPUBLIK INDONESIA**



SERTIPIKAT

HAK : PAKAI No. 00030

PROVINSI : JAWA TENGAH
KABUPATEN / KOTA : WONOSOBO
KECAMATAN : SELOMERTO
DESA / KELURAHAN : WONOREJO


**KANTOR PERTANAHAN
KABUPATEN / KOTA
WONOSOBO**

DAFTAR ISIAN 307/2023
No. 150336
 DAFTAR ISIAN 208/2023
No. 54573

1	1	.	2	5	.	0	6	.	1	1	.	4	.	0	0	0	3	0
---	---	---	---	---	---	---	---	---	---	---	---	---	---	---	---	---	---	---

PENDAFTARAN - PERTAMA

Halaman :

<p>a) HAK : PAKAI No. : 00030 Desa / Kel : WONOREJO Untuk jangka waktu selama dipergunakan</p>	<p>d) NAMA PEMEGANG HAK PEMERINTAH KABUPATEN WONOSOBO</p>
<p>b) NIB 11250611.01001 Letak Tanah WONOREJO</p>	<p>Tanggal lahir / akta pendirian</p>
<p>c) ASAL HAK 1. Konversi 2. Pemberian Hak dari Tanah Negara bekas Hak Milik Adat C No.1295 P.37.b D.II 3. Pemecahan / Pemisahan / Penggabungan bidang</p>	<p>g) PEMBUKUAN Wonosobo, 13 - 11 - 2023 Kepala Kantor Pertanahan Kabupaten / Kota Wonosobo ttd</p>
<p>d) DASAR PENDAFTARAN 1. Daftar Isian 202 Tgl. No. 2. Surat Keputusan Kakantah Tgl. 24/10/2023 Kab. Wonosobo No. 00284/HP/BPN-11.25/X/2023 3. Permohonan Pemecahan / Pemisahan / Penggabungan bidang Tgl. No.</p>	<p>AGUNG BASUKI, S.ST., M.H. NIP 19770728 199803 1 005 h) PENERBITAN SERTIPIKAT Wonosobo, 13 - 11 - 2023 Kepala Kantor Pertanahan Kabupaten / Kota Wonosobo <i>ij</i></p>
<p>e) SURAT UKUR Tgl. 15/09/2023 No. 00170/Wonorejo/2023 Luas : 746 M²</p>	<p> AGUNG BASUKI, S.ST., M.H. NIP 19770728 199803 1 005</p>

i) PENUNJUK
- Dipergunakan untuk Tempat Pemrosesan Akhir (TPA).
- Hak Pakai ini tidak boleh dipergunakan untuk tujuan lain / dialihkan haknya tanpa persetujuan tertulis dari Kepala Kantor Pertanahan Kabupaten Wonosobo.

1 1 • 2 5 • 0 6 • 1 1 • 4 • 0 0 0 3 0

NIB : 11250611.01001

SURAT UKUR

Nomor : 00170/Wonorejo/2023

SEBIDANG TANAH TERLETAK DALAM

Provinsi : JAWA TENGAH
Kabupaten / Kota : WONOSOBO
Kecamatan : SELOMERTO
Desa / Kelurahan : WONOREJO
Peta : Pendaftaran Nomor Peta Pendaftaran 49.1-36.067-10-7-3
Lembar : Kotak : D1

Keadaan Tanah : Sebidang tanah pertanian

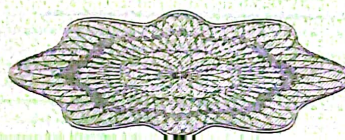
Tanda-tanda batas : Telah terpasang sesuai dengan Peraturan Pemerintah Nomor 24 Tahun 1997 jo Peraturan Menteri Negara Agraria/ Kepala Badan Pertanahan Nasional Nomor 3 Tahun 1997 Pasal 22 Ayat 1.

Luas : 746 m² (Tujuh Ratus Empat Puluh Enam Meter Persegi)

Penunjukan dan penetapan batas : Batas-batas ditunjukkan oleh :

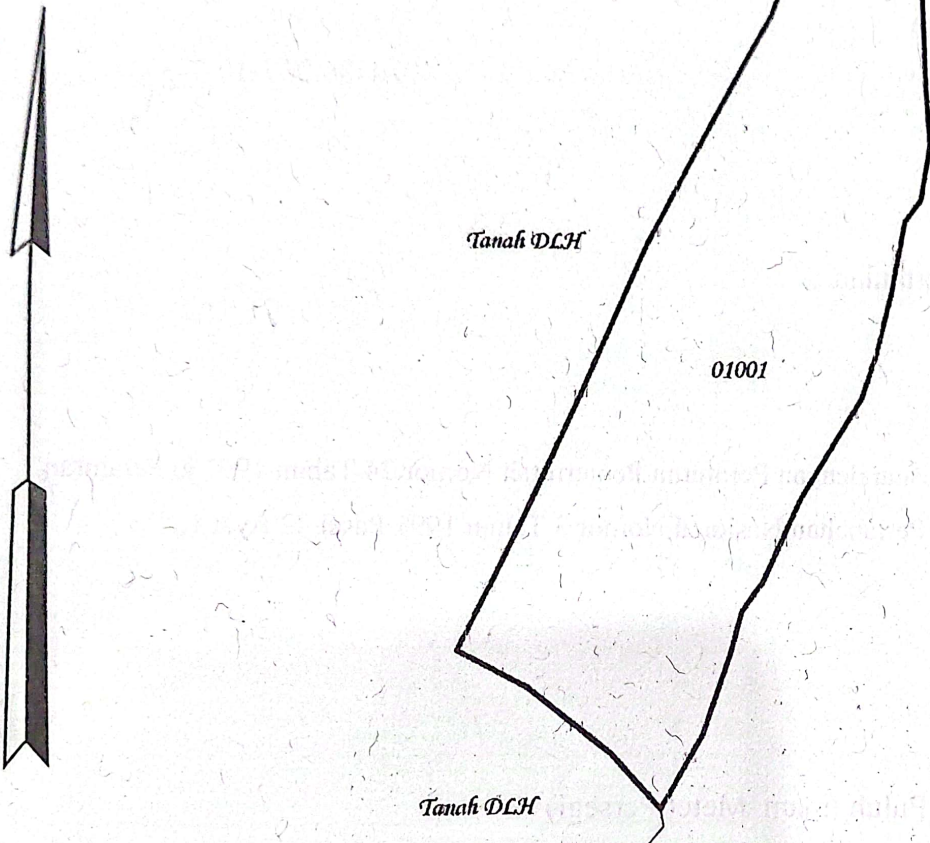
ONE ANDANG WARDOYO (pemohon/ kuasa pemohon) dan disetujui oleh pihak-pihak berbatasan.

Ditetapkan dan diukur oleh Azarina Hestara Rahma.



500

SKALA 1 :



Koordinat Titik Tengah : X=243690.0812 Y=682258.6678

PENJELASAN : **batas tanah ini**

Hal lain - lain:

Surat Ukur ini merupakan kutipan dari Peta Bidang Nomor 7869/2023 NIB.

11.25.06.11.01001 tanggal 08/08/2023 Desa/Kelurahan Wonorejo:

Daftar Isian 303 tgl. 14/09/2023

No. 10164/2023

Daftar Isian 302 tgl.

No.

Daftar Isian 307 tgl. 15/09/2023

No. 87238/2023

Tanggal Penomoran Surat Ukur

UNTUK SERTIPIKAT

Wonosobo, 15/09/2023

Wonosobo, 13-11-2023

Kepala Seksi Survei dan Pemetaan



Kantor Pertanahan
Kabupaten / Kota

Wonosobo

ttd

AGUNG BASUKI, S.ST., M.H

NIP 19770728 199803 1 005

SARTONO, A.Ptnh., MM

NIP 196906051989031004

Lihat Surat Ukur Pemisahan
Penggabungan
Pengganti

Nomor :

Nomor Hak :

Dikeluarkan Surat Ukur		Luas	Nomor Hak	Sisa luas
Tanggal	Nomor			

Sisanya diuraikan dalam Surat Ukur Nomor : Nomor Hak :

“Jaga dan rawatlah sertipikat hak atas tanah ini,
jangan sampai rusak atau hilang”

“Kalkulasikan dengan cermat sebelum sertipikat hak atas tanah ini
dijaminkan untuk meningkatkan kesejahteraan”

