


**KEMENTERIAN AGRARIA DAN TATA RUANG /
BADAN PERTANAHAN NASIONAL
REPUBLIK INDONESIA**



**SERTIPIKAT
(TANDA BUKTI HAK)**




**KANTOR PERTANAHAN
KABUPATEN / KOTA**

WONOSOBO

1	1	•	2	5	•	0	6	•	1	1	•	4	•	0	0	0	2	9
---	---	---	---	---	---	---	---	---	---	---	---	---	---	---	---	---	---	---

**KEMENTERIAN AGRARIA DAN TATA RUANG /
BADAN PERTANAHAN NASIONAL
REPUBLIK INDONESIA**



SERTIPIKAT

HAK : **PAKAI** **No.** 00029

PROVINSI : JAWA TENGAH
KABUPATEN / KOTA : WONOSOBO
KECAMATAN : SELOMERTO
D E S A / KELURAHAN : WONOREJO

**KANTOR PERTANAHAN
KABUPATEN / KOTA
WONOSOBO**

DAFTAR ISIAN 307
No. 105120 / 2023

DAFTAR ISIAN 208
No. 51794 / 2023

1	1	.	2	5	.	0	6	.	1	1	.	4	.	0	0	0	2	9
---	---	---	---	---	---	---	---	---	---	---	---	---	---	---	---	---	---	---

PENDAFTARAN - PERTAMA

Halaman :

<p>a) HAK : PAKAI No. : 00029 Desa / Kel : WONOREJO</p> <p>Untuk jangka waktu selama dipergunakan</p>	<p>d) NAMA PEMEGANG HAK PEMERINTAH KABUPATEN WONOSOBO</p>
<p>b) NIB 11250611.01004 Letak Tanah WONOREJO</p>	<p>Tanggal lahir / akta pendirian</p>
<p>c) ASAL HAK</p> <p>1. Konversi</p> <p>2. Pemberian Hak Negara bekas Hak Milik No.00097, 00103, 00266 & 00276/Wonosobo.</p> <p>3. Pemecahan / Pemisahan / Penggabungan bidang</p>	<p>g) PEMBUKUAN Wonosobo, 31-10-2023</p> <p>Kepala Kantor Pertanahan Kabupaten / Kota Wonosobo</p> <p>ttd</p> <p>AGUNG BASUKI, S.ST., M.H. NIP 19770728 199803 1 005</p>
<p>d) DASAR PENDAFTARAN</p> <p>1. Daftar Isian 202 Tgl. No.</p> <p>2. Surat Keputusan Kakantah 24/10/2023 Kab. Wonosobo Tgl. 00283/HP/BPN-11.25/X/2023 No.</p> <p>3. Permohonan Pemecahan / Pemisahan / Penggabungan bidang Tgl. No.</p>	<p>h) PENERBITAN SERTIPIKAT Wonosobo, 31-10-2023</p> <p>Kepala Kantor Pertanahan Kabupaten / Kota Wonosobo</p> <p>AGUNG BASUKI, S.ST., M.H. NIP 19770728 199803 1 005</p>
<p>e) SURAT UKUR Tgl. 15/09/2023 No. 00171/Wonosorejo/2023 Luas : 6.548 M²</p>	<p>AGUNG BASUKI, S.ST., M.H. NIP 19770728 199803 1 005</p>
<p>i) PENUNJUK - Dipergunakan untuk Tempat Pemrosesan Akhir (TPA). - Hak Pakai ini tidak boleh dipergunakan untuk tujuan lain / dialihkan haknya tanpa persetujuan tertulis dari Kepala Kantor Pertanahan Kabupaten Wonosobo.</p>	

ABJ878784

DAFTAR ISIAN 207

1	1	•	2	5	•	0	6	•	1	1	•	4	•	0	0	0	2	9
---	---	---	---	---	---	---	---	---	---	---	---	---	---	---	---	---	---	---

NIB : 11250611:01004

SURAT UKUR

Nomor : 00171/Wonorejo/2023

SEBIDANG TANAH TERLETAK DALAM

Provinsi : JAWA TENGAH

Kabupaten / Kota : WONOSOBO

Kecamatan : SELOMERTO

Desa / Kelurahan : WONOREJO

Peta : Pendaftaran Nomor Peta Pendaftaran : 49.1-36.067-10-7

Lembar : Kotak : C2

Keadaan Tanah : Sebidang tanah pertanian

Tanda-tanda batas : Telah terpasang sesuai dengan Peraturan Pemerintah Nomor 24 Tahun 1997 jo Peraturan Menteri Negara Agraria/ Kepala Badan Pertanahan Nasional Nomor 3 Tahun 1997 Pasal 22 Ayat 1.

Luas : 6.548 m² (Enam Ribu Lima Ratus Empat Puluh Delapan Meter Persegi)

Penunjukan dan penetapan batas : Batas-batas ditunjukkan oleh :

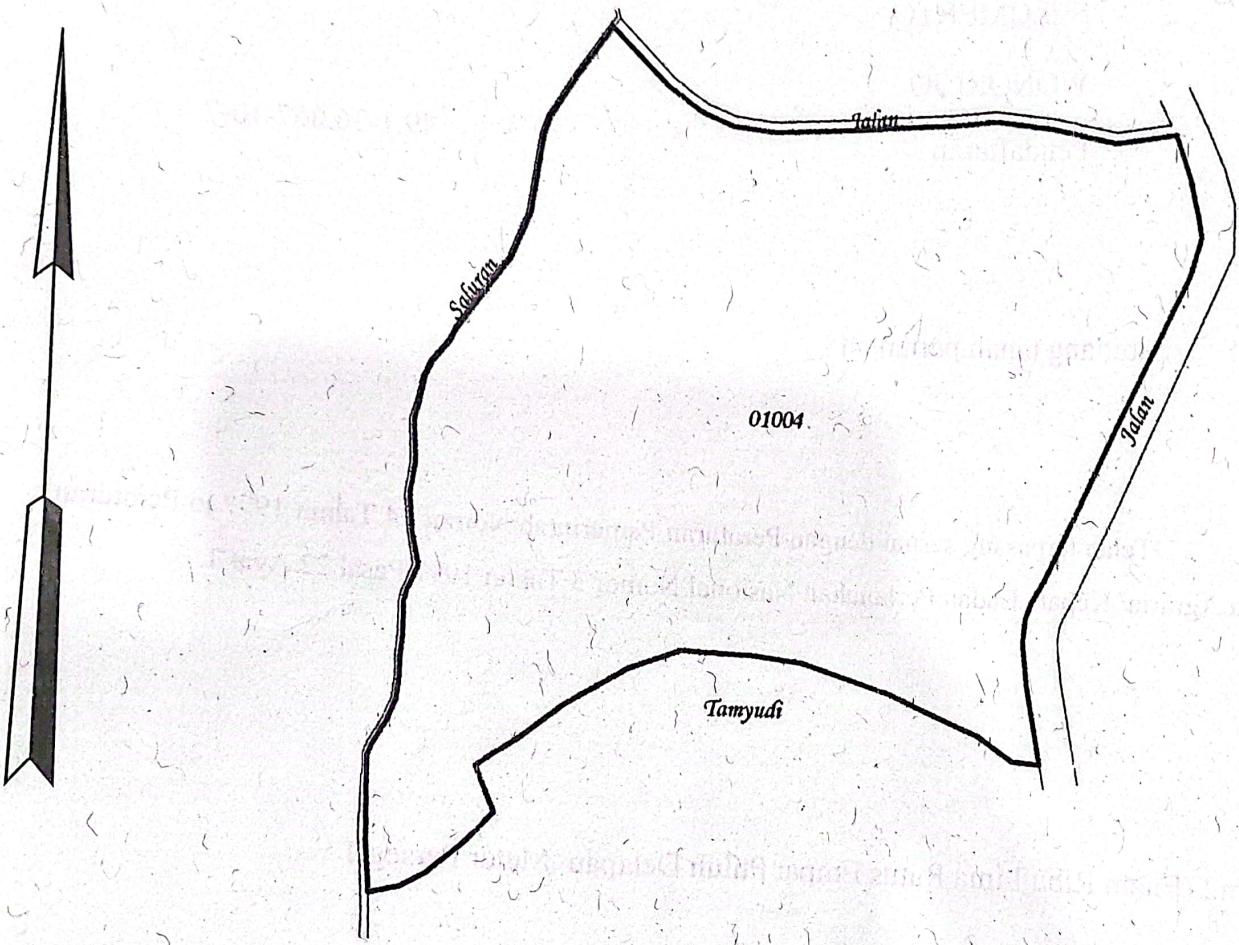
ONE ANDANG WARDOYO (pemohon/ kuasa pemohon) dan disetujui oleh pihak-pihak berbatasan

Ditetapkan dan diukur oleh Septiara Eka Widyatama



1000

SKALA 1 :



Koordinat Titik Tengah : X=243705.4342 Y=682179.2628

PENJELASAN : **batas tanah ini**

Hal lain - lain:

Surat Ukur ini merupakan kutipan dari Peta Bidang Nomor 8022/2023 NIB.

11.25.06.11.01004 tanggal 21/08/2023 Desa/Kelurahan Wonorejo.

Daftar Isian 303 tgl. 14/09/2023

No. 10162/2023

Daftar Isian 302 tgl.

No.

Daftar Isian 307 tgl. 15/09/2023

No. 87329/2023

Tanggal Penomoran Surat Ukur

UNTUK SERTIPIKAT

Wonosobo, 15/09/2023

Wonosobo, 31-10-2023

Kepala Seksi Survei dan Pemetaan



Kepala Kantor Pertanahan
Kabupaten / Kota
Wonosobo

Kantor Pertanahan
Kabupaten / Kota

Wonosobo

ttd

AGUNG BASUKI, S.ST., M.H.

NIP 19770728 199803 1 005

SARTONO, A.Ptnh., MM.

NIP 196906051989031004

Pemisahan

Lihat Surat Ukur Penggabungan

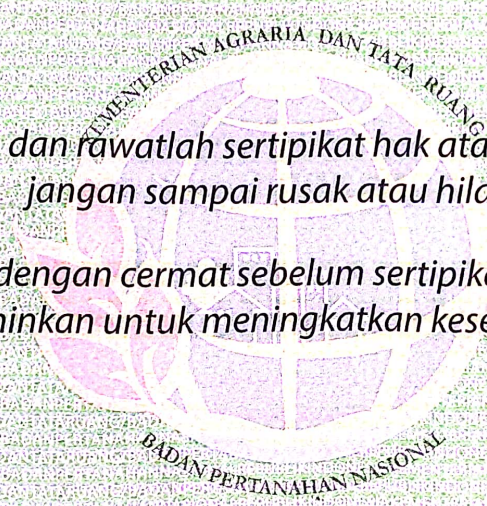
Pengganti

Nomor :

Nomor Hak :

Dikeluarkan Surat Ukur		Luas	Nomor Hak	Sisa luas
Tanggal	Nomor			

Sisanya diuraikan dalam Surat Ukur Nomor : Nomor Hak :



*"Jaga dan rawatlah sertifikat hak atas tanah ini,
jangan sampai rusak atau hilang"*

*"Kalkulasikan dengan cermat sebelum sertifikat hak atas tanah ini
dijaminkan untuk meningkatkan kesejahteraan"*

