


31/11/07

# BADAN PERTANAHAN NASIONAL




## SERTIPIKAT (TANDA BUKTI HAK)

KANTOR PERTANAHAN  
KABUPATEN / KOTAMADYA

WONOSOBO

11 • 25 • 11 • 11 • 4 • 00023

# BADAN PERTANAHAN NASIONAL



## SERTIPIKAT

HAK : **PAKAL** No. **23**

PROPINSI : **JAWA TENGAH**

KABUPATEN / KOTAMADYA : **WONOSOBO**

KECAMATAN : **MOJOTENGAH**

~~DESA~~ / KELURAHAN : **KALIBEBER**

DAFTAR ISIAN 307  
No. **226/II/BPN/2007**


DAFTAR ISIAN 208  
No. **40/II/BPN/2007**

KANTOR PERTANAHAN  
KABUPATEN / KOTAMADYA  
**WONOSOBO**

11 • 25 • 11 • 11 • 4 • 00023

**PENDAFTARAN - PERTAMA**

Halaman :

<p>a) HAK : <b>PAKAI</b>                  No. : <b>23</b>                  Desa / Kel. : <b>KALIBEBER</b> ✓                  Tgl. berakhirnya hak :</p>	<p>f) NAMA PEMEGANG HAK  <b>PEMERINTAH KABUPATEN WONOSOBO</b> ✓  <b>KABUPATEN WONOSOBO</b>                  Tanggal lahir / akta pendirian</p>
<p>b) NIB <b>11.25.11.11.00379</b> ✓                  Letak Tanah  <b>KALIBEBER</b></p>	<p>g) PEMBUKUAN                  ..... <b>Wonosobo</b> ..... Tgl. <b>16 - 2 - 2007</b> :                  Kepala Kantor Pertanahan                  Kabupaten / <del>Kotamadya</del>                  ..... <b>Wonosobo</b> .....</p>
<p>c) ASAL HAK                  1. <del>Konversi</del> / <b>Penegeasan Hak</b>                  2. Pemberian hak  <b>PAKAI</b>                  3. Pemecahan / Pemisahan /                  Penggabungan bidang</p>	<p>..... ttd.  <b>Drs. HARTANTO</b>                  .....                  NIP <b>010 067 995</b></p>
<p>d) DASAR PENDAFTARAN                  1. Daftar Isian 202                  Tgl.                  No.                  2. Surat Keputusan                  Tgl. <b>28 - 12 - 2006</b>                  No. <b>7-530.2-XII-II/25-9-2006</b>                  3. Permohonan Pemecahan /                  Pemisahan / Penggabungan bidang                  Tgl. <b>04 - 01 - 2007</b> ✓                  No. <b>00031/2007</b></p>	<p>h) PENERBITAN SERTIPIKAT                  ..... <b>Wonosobo</b> ..... Tgl. <b>16 - 2 - 2007</b> :                  Kepala Kantor Pertanahan                  Kabupaten / <del>Kotamadya</del>                  ..... <b>Wonosobo</b> .....</p>
<p>e) SURAT UKUR                  Tgl. <b>15 - 01 - 2007</b>                  No. <b>255/KALIBEBER/2007</b>                  Luas. <b>1.605 m2</b> ✓</p>	<p>  <b>Drs. HARTANTO</b>                  .....                  NIP <b>010 067 995</b></p>
<p>i) PENUNJUK</p>	

11.25.11.11.4.00023

NIB : 11.25.11.11.00379

SURAT UKUR

Nomor 255 / Kalibeber / 2007 / 200

SEBIDANG TANAH TERLETAK DALAM

Propinsi : Jawa Tengah

Kabupaten / Kotamadya : Wonosobo

Kecamatan : Mojotengah

Desa / Kelurahan : Kalibeber

Peta : Peta pendaftaran Nomor Peta Pendaftaran : 49.1-36.068.15.7


Lembar : Kotak : B.2.3

Keadaan Tanah : Sebidang tanah pertanian berupa tanah sawah.

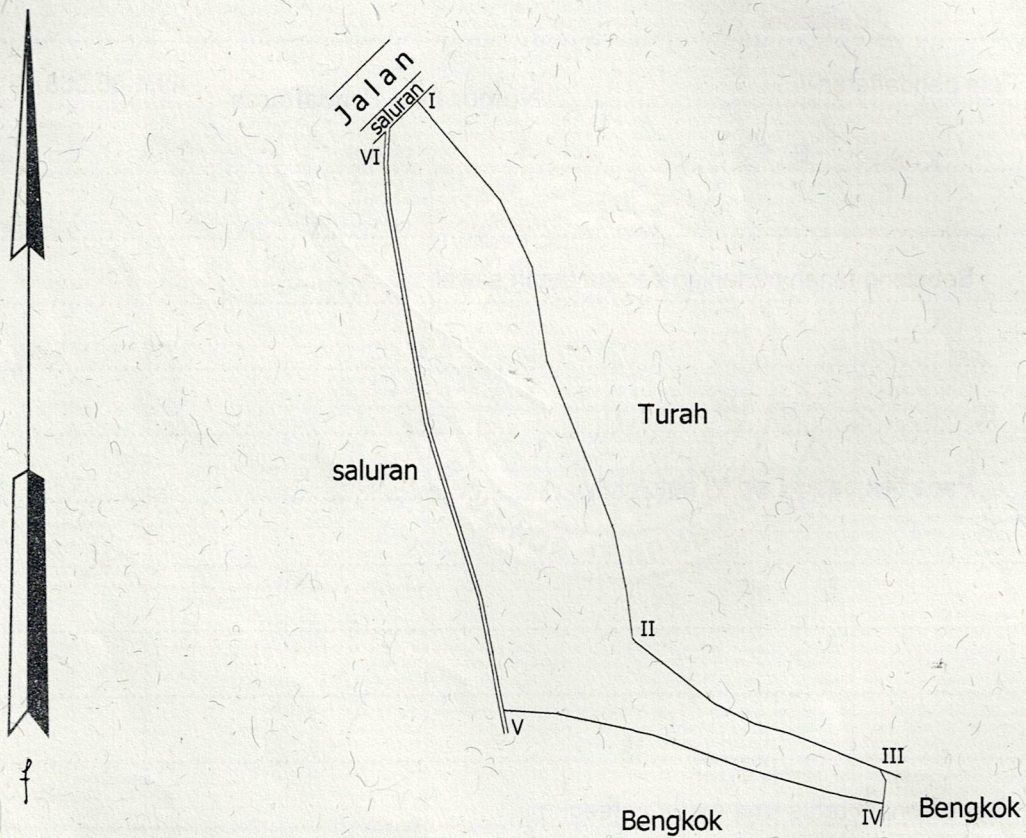
Tanda-tanda batas : Pada titik batas l/s/d VI patok kayu

Luas : 1.605 M2. ( Seribu enam ratus lima meter persegi )

Penunjukan dan penetapan batas : Penunjuk batas oleh : Mustofa ( Pemilik / Kuasa pemilik )



SKALA 1 : ..... 1000



PENJELASAN : \_\_\_\_\_ batas tanah ini

