

**KEMENTERIAN AGRARIA DAN TATA RUANG /  
BADAN PERTANAHAN NASIONAL  
REPUBLIK INDONESIA**



**SERTIPIKAT  
(TANDA BUKTI HAK)**

**KANTOR PERTANAHAN  
KABUPATEN / KOTA**

**WONOSOBO**

1	1	•	2	5	•	1	1	•	1	6	•	4	•	0	0	0	2	1
---	---	---	---	---	---	---	---	---	---	---	---	---	---	---	---	---	---	---

**KEMENTERIAN AGRARIA DAN TATA RUANG /  
BADAN PERTANAHAN NASIONAL  
REPUBLIK INDONESIA**



**SERTIPIKAT**

HAK : PAKAI No. 00021

PROVINSI : JAWA TENGAH  
KABUPATEN / KOTA : WONOSOBO  
KECAMATAN : MOJOTENGAH  
DESA / KELURAHAN : BLEDERAN


KANTOR PERTANAHAN  
KABUPATEN / KOTA  
WONOSOBO

DAFTAR ISIAN 307  
No. 131323 / 2023  
DAFTAR ISIAN 208  
No. 65632 / 2023

1 1 • 2 5 • 1 1 • 1 6 • 4 • 0 0 0 2 1

**PENDAFTARAN - PERTAMA**

Halaman :

<p>a) HAK : PAKAI No. : 00021 Desa / Kel : BLEDERAN Tgl. berakhirnya hak : Untuk jangka waktu selama dipergunakan</p>	<p>d) NAMA PEMEGANG HAK  PEMERINTAH KABUPATEN WONOSOBO  Tanggal lahir / akta pendirian</p>
<p>b) NIB 11251116.00476 Letak Tanah BLEDERAN</p>	<p>g) PEMBUKUAN Wonosobo, 20-12-2023 ..... Kepala Kantor Pertanahan Kabupaten / Kota Wonosobo .....  ttd  <b>AGUNG BASUKI, S.ST., M.H.</b> ..... NIP 19770728 199803 1 005</p>
<p>e) ASAL HAK  1. Konversi  2. Pemberian Hak dari Tanah Negara Aset Pemerintah Kabupaten Wonosobo  3. Pemecahan / Pemisahan / Penggabungan bidang</p>	<p>h) PENERBITAN SERTIPIKAT  Wonosobo, 20-12-2023 ..... Kepala Kantor Pertanahan Kabupaten / Kota Wonosobo .....  <b>AGUNG BASUKI, S.ST., M.H.</b> ..... NIP 19770728 199803 1 005</p>
<p>d) DASAR PENDAFTARAN 1. Daftar Isian 202 Tgl. No. 2. Surat Keputusan Kakantah Tgl. 22/12/2023 Kab. Wonosobo No. 00341/HP/BPN-11.25/XII/2023 3. Permohonan Pemecahan / Pemisahan / Penggabungan bidang Tgl. No.</p>	<p>e) SURAT UKUR Tgl. 03/11/2023 No. 00676/Blederan/2023 Luas : 1.967 M<sup>2</sup></p>
<p>i) PENUNJUK - Dipergunakan untuk Jalan Kabupaten. - Hak Pakai ini tidak boleh dipergunakan untuk tujuan lain / dialihkan haknya tanpa persetujuan tertulis dari Kepala Kantor Pertanahan Kabupaten Wonosobo.</p>	

ABJ886663

DAFTAR ISIAN 207

1	1	•	2	5	•	1	1	•	1	6	•	4	•	0	0	0	2	1
---	---	---	---	---	---	---	---	---	---	---	---	---	---	---	---	---	---	---

NIB : 11251116.00476

## SURAT UKUR

Nomor : 00676/Blederan/2023

### SEBIDANG TANAH TERLETAK DALAM

Provinsi : JAWA TENGAH  
Kabupaten / Kota : WONOSOBO  
Kecamatan : MOJOTENGAH  
Desa / Kelurahan : BLEDERAN  
Peta : Pendaftaran Nomor Peta Pendaftaran : 49.1-36.069-02  
Lembar : Kotak : E6

Keadaan Tanah : Sebidang tanah dipergunakan untuk jalan.

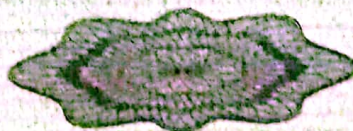
Tanda-tanda batas : Telah terpasang sesuai dengan Peraturan Pemerintah Nomor 24 Tahun 1997 jo Peraturan Menteri Negara Agraria/ Kepala Badan Pertanahan Nasional Nomor 3 Tahun 1997 Pasal 22 Ayat 1.

Luas : 1.967 m<sup>2</sup> (Seribu Sembilan Ratus Enam Puluh Tujuh Meter Persegi)

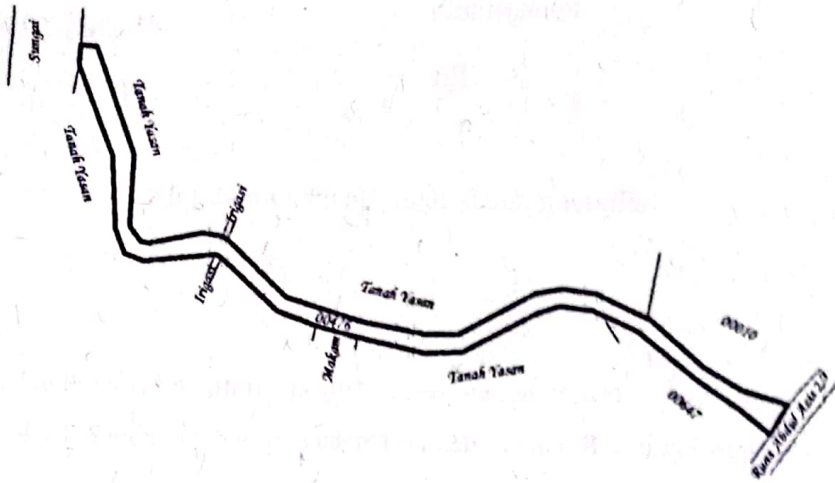
Penunjukan dan penetapan batas : Batas-batas ditunjukkan oleh :

ONE ANDANG WARDOYO (pemohon/ kuasa pemohon) dan disetujui oleh pihak-pihak berbatasan.

Ditetapkan dan diukur oleh Wening Ayudhantiyana.



SKALA 1 : ..... 2500



*Koordinat Titik Tengah : X=244710.0470 Y=691338.4842*

**PENJELASAN :** ..... **batas tanah ini**

Hal lain - lain: Surat Ukur ini merupakan kutipan dari Peta Bidang Nomor 350/2023

NIB. 11.25.11.16.00476 tanggal 16/02/2023 Desa/Kelurahan Blederan.

Daftar Isian 303 tgl. 04/10/2023

No. 11115/2023

Daftar Isian 302 tgl.

No.

Daftar Isian 307 tgl. 03/11/2023

No. 106427/2023


Tanggal Penomoran Surat Ukur

UNTUK SERTIPIKAT

Wonosobo, 03/11/2023

Wonosobo, 29-12-2023

Kepala Seksi Survei dan Pemetaan



Kantor Pertanahan  
Kabupaten / Kota  
Wonosobo

ttd

SARTONO, A.Ptnh., MM.

NIP 196906051989031004

Lihat Surat Ukur Pemisahan  
Penggabungan  
Pengganti

Nomor :

Nomor Hak :

Dikeluarkan Surat Ukur		Luas	Nomor Hak	Sisa luas
Tanggal	Nomor			

Sisanya diuraikan dalam Surat Ukur Nomor :

Nomor Hak :