

**KEMENTERIAN AGRARIA DAN TATA RUANG /
BADAN PERTANAHAN NASIONAL
REPUBLIK INDONESIA**



**SERTIPIKAT
(TANDA BUKTI HAK)**

**KANTOR PERTANAHAN
KABUPATEN / KOTA**

WONOSOBO

1 1 • 2 5 • 0 6 • 2 1 • 4 • 0 0 0 1 8

**KEMENTERIAN AGRARIA DAN TATA RUANG /
BADAN PERTANAHAN NASIONAL
REPUBLIK INDONESIA**



SERTIPIKAT

HAK : PAKAJ No. 00018

PROVINSI : JAWA TENGAH
KABUPATEN / KOTA : WONOSOBO
KECAMATAN : SELOMERTO
DESA / KELURAHAN : KADIPATEN

**KANTOR PERTANAHAN
KABUPATEN / KOTA**


WONOSOBO

DAFTAR ISIAN 307
No. 131325 / 2023
DAFTAR ISIAN 208
No. 65634 / 2023

1 1 2 5 0 6 2 1 4 0 0 0 1 8

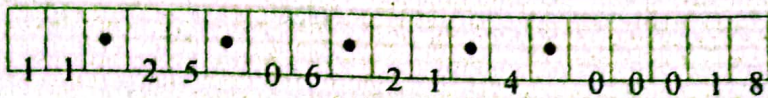
PENDAFTARAN - PERTAMA

Halaman :

<p>n) HAK : PAKAI No. : 00018 Desa / Kel : KADIPATEN</p> <p>Untuk jangka waktu selama dipergunakan</p>	<p>d) NAMA PEMEGANG HAK PEMERINTAH KABUPATEN WONOSOBO</p> <p>Tanggal lahir / akta pendirian</p>
<p>b) NIB 11250621.02667 Letak Tanah KADIPATEN</p>	<p>g) PEMBUKUAN Wonosobo, 29-12-2023</p> <p>.....</p> <p style="text-align: center;">Kepala Kantor Pertanahan Kabupaten / Kota Wonosobo</p> <p>.....</p> <p style="text-align: center;">ttd</p>
<p>e) ASAL HAK</p> <ol style="list-style-type: none"> 1. Konversi 2. Pemberian Hak dari Tanah Negara Aset Pemerintah Kabupaten Wonosobo 3. Pemecahan / Pemisahan / Penggabungan bidang 	<p>d) DASAR PENDAFTARAN</p> <ol style="list-style-type: none"> 1. Daftar Isian 202 Tgl. No. <p>2. Surat Keputusan Kakantah Tgl. 22/12/2023 Kab. Wonosobo No. 00339/HP/BPN-11.25/XII/2023</p> <ol style="list-style-type: none"> 3. Permohonan Pemecahan / Pemisahan / Penggabungan bidang Tgl. No.
<p>e) SURAT UKUR Tgl. 03/11/2023 No. 01226/Kadipaten/2023 Luas : 962 M²</p>	<p>h) PENERBITAN SERTIPIKAT Wonosobo, 29-12-2023</p> <p>.....</p> <p style="text-align: center;">Kepala Kantor Pertanahan <i>zi</i> Kabupaten / Kota Wonosobo</p> <p>.....</p> <div style="text-align: center;">  <p>AGUNG BASUKI, S.ST., M.H. NIP 19770728 199803 1 005</p> </div>
<p>- Di PENLINDUNG Dipergunakan untuk Jalan Kabupaten.</p> <p>- Hak Pakai ini tidak boleh dipergunakan untuk tujuan lain / dialihkan haknya tanpa persetujuan tertulis dari Kepala Kantor Pertanahan Kabupaten Wonosobo.</p>	

ABJ886692

DAFTAR ISIAN 207



NIB : 11250621.02667

SURAT UKUR

Nomor : 01226/Kadipaten/2023

SEBIDANG TANAH TERLETAK DALAM

Provinsi : JAWA TENGAH
Kabupaten / Kota : WONOSOBO
Kecamatan : SELOMERTO
Desa / Kelurahan : KADIPATEN
Peta : Pendaftaran Nomor Peta Pendaftaran : 49.1-36.067-07-5
Lembar : Kotak : D3

Keadaan Tanah : Sebidang tanah dipergunakan untuk jalan.


Tanda-tanda batas : Telah terpasang sesuai dengan Peraturan Pemerintah Nomor 24 Tahun 1997 jo Peraturan Menteri Negara Agraria/ Kepala Badan Pertanahan Nasional Nomor 3 Tahun 1997 Pasal 22 Ayat 1.

Luas : 962 m² (Sembilan Ratus Enam Puluh Dua Meter Persegi)

Penunjukan dan penetapan batas : Batas-batas ditunjukkan oleh :

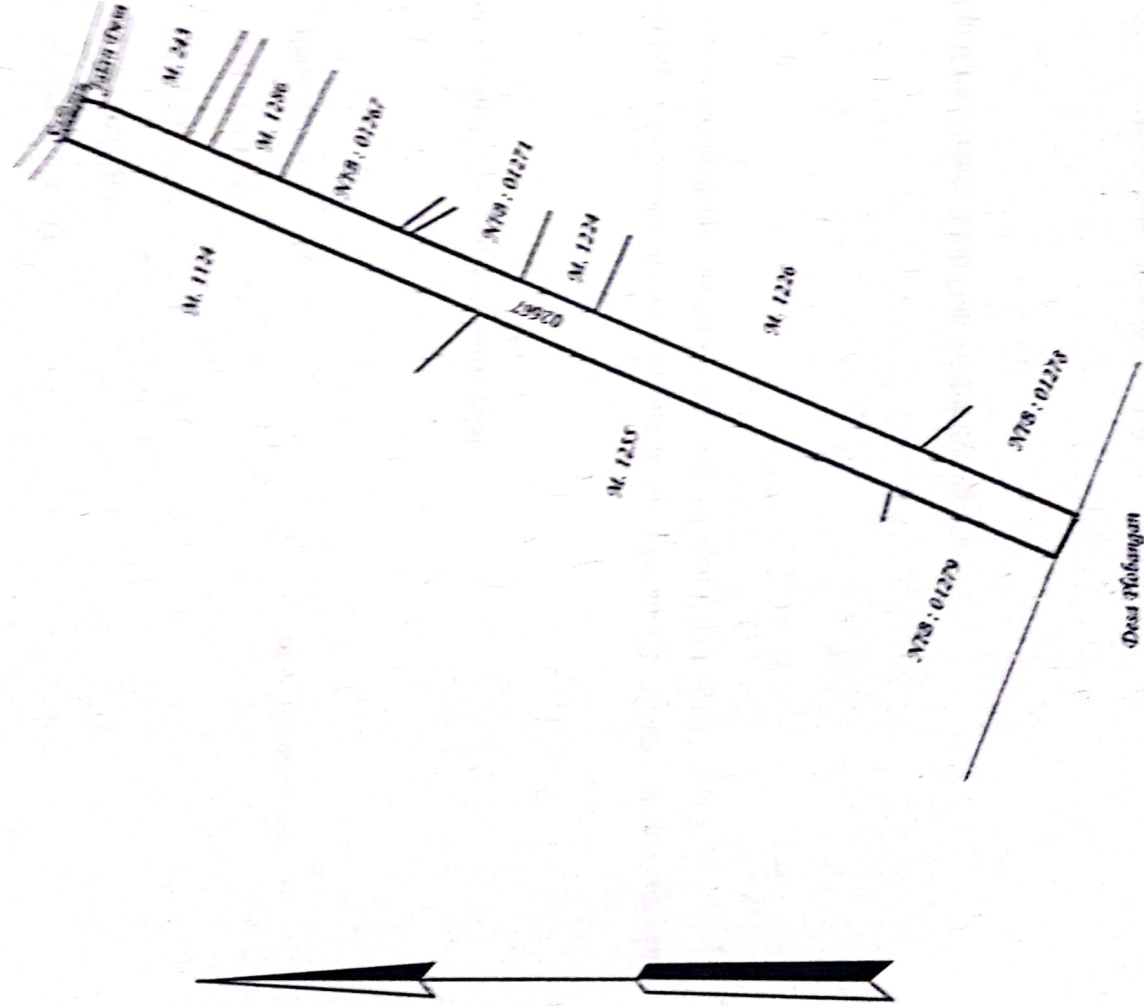
ONE ANDANG WARDOYO (pemohon/ kuasa pemohon) dan disetujui oleh pihak-pihak berbatasan.

Ditetapkan dan diukur oleh Wening Ayudhantiyana



SKALA 1 : 1

1000



Koordinat Titik Tengah : $X=245811.9432$ $Y=680211.7932$

PENJELASAN : batas tanah ini

Hal lain - lain: Surat Ukur ini merupakan kutipan dari Peta Bidang Nomor 29/2023 NIB.
11.25.06.21.02667 tanggal 10/01/2023 Desa/Kelurahan Kudipaten.

Daftar Isian 303 tgl. 04/10/2023 No. 11163/2023
Daftar Isian 302 tgl. No.
Daftar Isian 307 tgl. 03/11/2023 No. 106149/2023
Tanggal Penomoran Surat Ukur

UNTUK SERTIPIKAT
Wonosobo, 20 - 12 - 2023
Wonosobo, 03/11/2023
Kepala Seksi Survei dan Pemetaan



Kantor Pertanahan
Kabupaten / Kota
Wonosobo
ttd

SARTONO, A.PINH., MM.
NIP 196906051989031004

Pemisahan
Lihat Surat Ukur Penggabungan
Pengganti

Nomor : Nomor Hak :

Dikeluarkan Surat Ukur		Luas	Nomor Hak	Sisa luas
Tanggal	Nomor			

Sisanya diuraikan dalam Surat Ukur Nomor : Nomor Hak :