


ABJ886674

5/11/2019  
DAFTAR ISIAN 206

*Jim. Candiinget - Sejo Purwo*

**KEMENTERIAN AGRARIA DAN TATA RUANG /  
BADAN PERTANAHAN NASIONAL  
REPUBLIK INDONESIA**



**SERTIPIKAT  
(TANDA BUKTI HAK)**

**KANTOR PERTANAHAN  
KABUPATEN / KOTA**

**WONOSOBO**

1	1	2	1	1	0	5	4	0	0	0	0	9
---	---	---	---	---	---	---	---	---	---	---	---	---

KEMENTERIAN AGRARIA DAN TATA RUANG /  
BADAN PERTANAHAN NASIONAL  
REPUBLIK INDONESIA



SERTIPIKAT

HAK : PAKAI No. 00009

PROVINSI : JAWA TENGAH

KABUPATEN / KOTA : WONOSOBO

KECAMATAN : MOJOTENGAH

DESA / KELURAHAN : CANDIREJO

DAFTAR ISIAN 307  
No. 131324 / 2023

DAFTAR ISIAN 208  
No. 65633 / 2023


KANTOR PERTANAHAN  
KABUPATEN / KOTA

WONOSOBO

1 1 2 5 1 1 0 5 4 0 0 0 0 9

PENDAFTARAN - PERTAMA

Halaman :

<p>a) HAK : PAKAI No. : 00009 Desa / Kcl. : CANDIREJO</p> <p>Tgl. berakhirnya hak : Untuk jangka waktu selama dipergunakan</p> <p>b) NIM : 11251105.00858 Letak Tanah CANDIREJO</p>	<p>d) NAMA PEMEGANG HAK PEMERINTAH KABUPATEN WONOSOBO</p> <p>Tanggal lahir / akta pendirian</p>
<p>c) ASAL HAK</p> <p>1. Konversi</p> <p>2. Pemberian Hak dari Tanah Negara Aset Pemerintah Kabupaten Wonosobo</p> <p>3. Pemecahan / Pemisahan / Penggabungan bidang</p>	<p>e) PEMBUKUAN Wonosobo, 29-12-2023 Kepala Kantor Pertanahan Kabupaten / Kota Wonosobo</p> <p>tid</p>
<p>d) DASAR PENDAFTARAN</p> <p>1. Daftar Isian 202 Tgl. .... No. ....</p> <p>2. Surat Keputusan Kakantah Tgl. 22/12/2023 Kab. Wonosobo No. 00340/HP/BPN-11.25/XII/2023</p> <p>3. Permohonan Pemecahan / Pemisahan / Penggabungan bidang Tgl. .... No. ....</p>	<p>h) PENERBITAN SERTIPKAT Wonosobo, 29-12-2023 Kepala Kantor Pertanahan Kabupaten / Kota Wonosobo</p> <p>AGUNG BASUKI, S.ST., M.H. NIP 19770728 199803 1 005</p> 
<p>e) SURAT UKUR Tgl. 03/11/2023 No. 00540/Candirejo/2023 Luas : 5.782 M<sup>2</sup></p>	<p>i) PENUNJUK - Dipergunakan untuk Jalan Kabupaten. - Hak Pakai ini tidak boleh dipergunakan untuk tujuan lain / dialihkan haknya tanpa persetujuan tertulis dari Kepala Kantor Pertanahan Kabupaten Wonosobo.</p>

ABJ886674

DAFTAR ISIAN 207

2 5 1 0 5 4 0 0 0 9

NIB : 11251105.00858

## SURAT UKUR

Nomor : 00540/Candirejo/2023

### SEBIDANG TANAH TERLETAK DALAM

Provinsi : JAWA TENGAH

Kabupaten / Kota : WONOSOBO

Kecamatan : MOJOTENGAH

Desa / Kelurahan : CANDIREJO

Peta : Pendaftaran Nomor Peta Pendaftaran : 49.1-37.068-13

Lembar : Kotak : B1

Kadaan Tanah : Sebidang tanah dipergunakan untuk jalan.

Tanda-tanda batas : Telah terpasang sesuai dengan Peraturan Pemerintah Nomor 24 Tahun 1997 jo Peraturan Menteri Negara Agraria/ Kepala Badan Pertanahan Nasional Nomor 3 Tahun 1997 Pasal 22 Ayat 1.

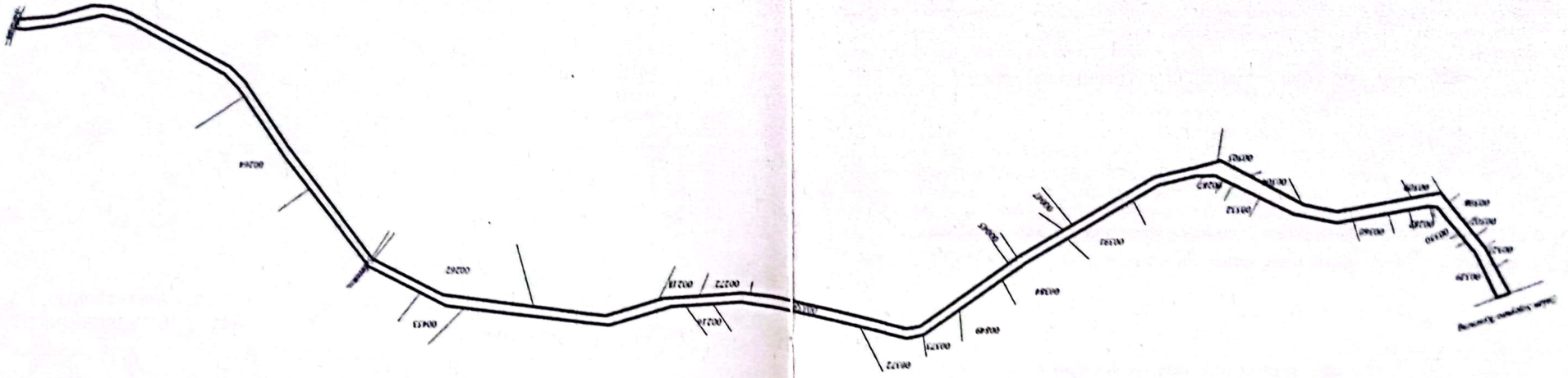
Luas : 5.782 m<sup>2</sup> (Lima Ribu Tujuh Ratus Delapan Puluh Dua Meter Persegi)

Penunjukan dan penetapan batas : Batas-batas ditunjukkan oleh :

ONE ANDANG WARDoyo (pemohon/ kuasa pemohon) dan disetujui oleh pihak-pihak berbatasan.  
Diterapkan dan diukur oleh Wening Ayudhantiyana.



X=248361,6438 Y=688558,9325



SKALA 1 : 2500

Hal lain - lain: Surat Ukur ini merupakan kutipan dari Peta Bidang Nomor 328/2023

NIB. 11.25.11.05.00858 tanggal 14/02/2023 Desa/Kelurahan Candirejo

Daftar Isian 303 tgl. 04/10/2023 No. 11125/2023  
Daftar Isian 302 tgl. No.  
Daftar Isian 307 tgl. 03/11/2023 No. 106254/2023  
Tanggal Penomoran Surat Ukur

UNTUK SERTIPIKAT

Wonosobo, 03/11/2023

Wonosobo, 29-12-2023

Kepala Seksi Survei dan Pemetaan

Kantor Pertanahan  
Kabupaten / Kota  
Wonosobo



ttd

SARTONO, A.Ptnh., MM.

NIP 196906051989031004

Lihat Surat Ukur Pemisahan  
Penggabungan  
Pengganti

Nomor :

Nomor Hak :

Dikeluarkan Surat Ukur		Luas	Nomor Hak	Sisa luas
Tanggal	Nomor			

Sisanya diuraikan dalam Surat Ukur Nomor : ..... Nomor Hak : .....