

AP 969544

KSDA
HP 3
DAFTAR ISIAN 206

2470

Dis. Bumi...

BADAN PERTANAHAN NASIONAL



SERTIPIKAT (TANDA BUKTI HAK)



KANTOR PERTANAHAN
KABUPATEN / KOTAMADYA

MONOSOBO

11.25.06.18.4.00003

AP 969544

BADAN PERTANAHAN NASIONAL



SERTIPIKAT

HAK : PAKAI No. 3

PROPINSI : JAWA TENGAH

KABUPATEN / KOTAMADYA : WONOSOBO

KECAMATAN : SELOMERTO

DESA / KELURAHAN : BUMITIRTO

DAFTAR ISIAN 208
 No. 29 / B. / BPN. / 19-2001
 DAFTAR ISIAN 307
 No. / 19

KANTOR PERTANAHAN
KABUPATEN / KOTAMADYA

WONOSOBO

AP969544

11 • 25 • 06 • 18 • 4 • 00 003



442030 99

AP 969544

SKALA 1 :



PENJELASAN : batas tanah ini

46 96244

Hal lain - lain :

Daftar Isian 302 tgl. No.

Daftar Isian 307 tgl. No.

UNTUK SERTIPIKAT

WONOSOBO Tgl. 26 - 04 - 1999

Wonosobo Tgl. 10 - 2 - 1991

Kepala Seksi Pengukuran dan Pendaftaran Tanah

Kepala Kantor Pertanahan
Kabupaten / Kotamadya
Wonosobo

Kantor Pertanahan
Kabupaten / Kotamadya
Wonosobo

ltd.



.....
NIP. 010 034 232

NIP. 010 034 232

Lihat surat ukur Pemisahan / Penggabungan Nomor : / 19..... Nomor hak :
Pengganti

Dikeluarkan surat ukur		Luas	Nomor hak	Sisa luas
Tanggal	Nomor			

Sisnya diuraikan dalam surat ukur Nomor : / 19..... Nomor hak

Ketentuan P.P. 24 Tahun 1997 yang perlu diperhatikan

Pasal 17

- (3) Penempatan tanda-tanda batas termasuk pemeliharaannya wajib dilakukan oleh pemegang hak atas tanah yang bersangkutan.

Pasal 32

- (1) Sertifikat merupakan surat tanda bukti hak yang berlaku sebagai alat pembuktian yang kuat mengenai data fisik dan data yuridis yang termuat di dalamnya, sepanjang data fisik dan data yuridis tersebut sesuai dengan data yang ada dalam surat ukur dan buku tanah hak yang bersangkutan.
- (2) Dalam hal atas suatu bidang tanah sudah diterbitkan sertipikat secara sah atas nama orang atau badan hukum yang memperoleh tanah tersebut dengan itikad baik dan secara nyata menguasainya, maka pihak lain yang merasa mempunyai hak atas tanah itu tidak dapat lagi menuntut pelaksanaan hak tersebut apabila dalam waktu 5 (lima) tahun sejak diterbitkan sertipikat itu tidak mengajukan keberatan secara tertulis kepada pemegang sertipikat dan Kepala Kantor Pertanahan yang bersangkutan ataupun tidak mengajukan gugatan ke Pengadilan mengenai penguasaan tanah atau penerbitan sertipikat tersebut.

Pasal 36

- (1) Pemeliharaan data pendaftaran tanah dilakukan apabila terjadi perubahan pada data fisik atau data yuridis obyek pendaftaran tanah yang telah terdaftar.
- (2) Pemegang hak yang bersangkutan wajib mendaftarkan perubahan sebagaimana dimaksud pada ayat (1) kepada Kantor Pertanahan.

Pasal 40

- (1) Selambat-lambatnya 7 (tujuh) hari kerja sejak tanggal ditandatangani akta yang bersangkutan, PPAT wajib menyampaikan akta yang dibuatnya berikut dokumen-dokumen yang bersangkutan kepada Kantor Pertanahan untuk didaftar.
- (2) PPAT wajib menyampaikan pemberitahuan tertulis mengenai telah disampaikannya akta sebagaimana dimaksud pada ayat (1) kepada para pihak yang bersangkutan.

Pasal 42

- (1) Untuk pendaftaran peralihan hak karena pewarisan mengenai bidang tanah hak yang sudah didaftar dan hak milik atas satuan rumah susun sebagai yang diwajibkan menurut ketentuan sebagaimana dimaksud dalam pasal 36, wajib diserahkan oleh yang menerima hak atas tanah atau hak milik atas satuan rumah susun yang bersangkutan sebagai warisan kepada Kantor Pertanahan, sertipikat hak yang bersangkutan, surat kematian orang yang namanya dicatat sebagai pemegang haknya dan surat tanda bukti sebagai ahli waris.

o


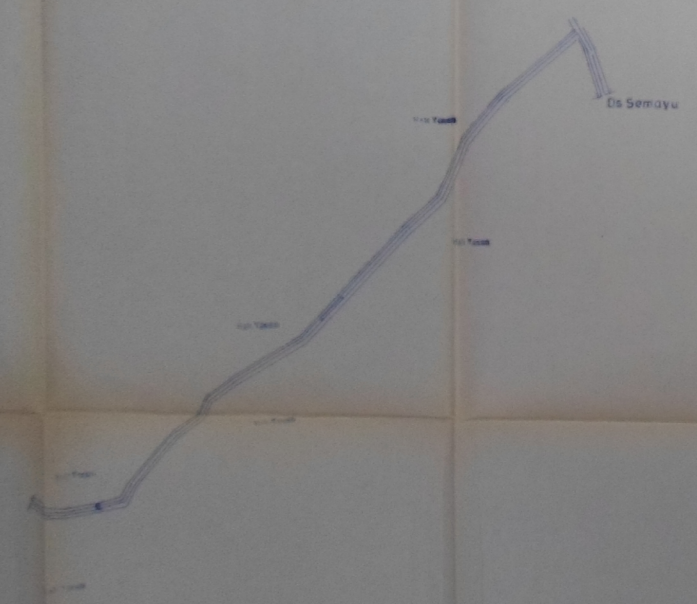
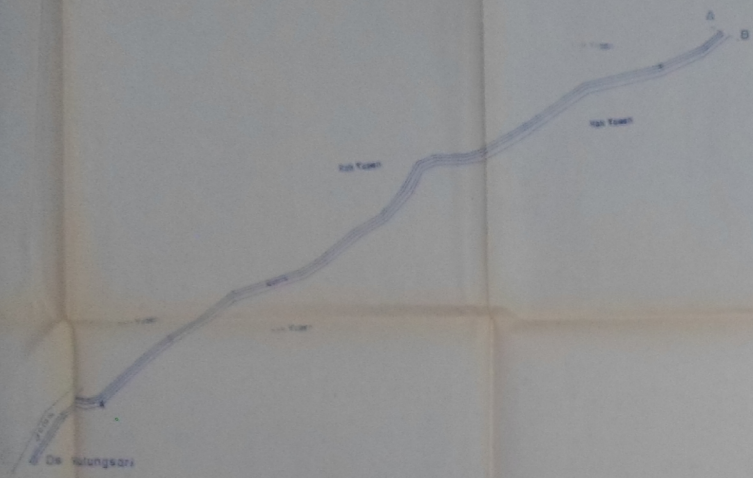
AP 050544

SURAT UKUR

No. 06 / BPN / 1999

SEBIDANG TANAH YANG DIKUASAI OLEH DPU
PENGAIRAN DAIRI II WONOSOBO TERLETAK DI

DESA : BUMITIRTO
KECAMATAN : SELOMERTO
KABUPATEN : WONOSOBO
PROVINSI : JAWA TENGAH
LUAS : ± 7.950M²
SALURAN : KEMBANG
PERBANDINGAN 1:1000



UNTUK PEMBUATANNYA
WONOSOBO, TGL 28 07 1999
AH KESALA KANTOR PERTANAHAN KAB WONOSOBO
KAS/ PENGUKURAN DAN PENGAT TERAN TANAH

S. D. E. N. P. N. O. B. S. E.
NIP. 010. 034. 232

DEKOR/ 1999
Wonosobo, Tgl. 28 07 1999

KEMUKA KANTOR PERTANAHAN
KABUPATEN WONOSOBO

WONOSOBO, TGL 28 07 1999

WONOSOBO, TGL 28 07 1999